



**ЭНЕРГОСЕРВИСНАЯ
КОМПАНИЯ ЛЕНЭНЕРГО**
Акционерное общество

Заказчик: ПАО «Россети Ленэнерго»

ДОКУМЕНТАЦИЯ ПО ПЛАНИРОВКЕ ТЕРРИТОРИИ

в целях размещения линейного объекта регионального значения
ВЛ 110 кВ по титулу: «Строительство ВЛ 110 кВ направлением от
ПС 110 кВ Хвороза до места врезки в ВЛ 110 кВ Чудовская-4
ориентировочной протяженностью 2х27 км для технологического
присоединения энергопринимающих устройств заявителя ПАО «Газпром»
по адресу: Ленинградская область, Любанское лесничество, Дубовицкое
частковое лесничество, квартал 43 кадастровый номер: 47:26:0000000:280
(24-010730)»

ПРОЕКТ МЕЖЕВАНИЯ ТЕРРИТОРИИ

**раздел 3 «Материалы по обоснованию проекта межевания территории.
Графическая часть»**

546-ДПТ-7

Том 7

САНКТ-ПЕТЕРБУРГ
2026



**ЭНЕРГОСЕРВИСНАЯ
КОМПАНИЯ ЛЕНЭНЕРГО**
Акционерное общество

Заказчик: ПАО «Россети Ленэнерго»

ДОКУМЕНТАЦИЯ ПО ПЛАНИРОВКЕ ТЕРРИТОРИИ

в целях размещения линейного объекта регионального значения
ВЛ 110 кВ по титулу: «Строительство ВЛ 110 кВ направлением от
ПС 110 кВ Хвороза до места врезки в ВЛ 110 кВ Чудовская-4
ориентировочной протяженностью 2х27 км для технологического
присоединения энергопринимающих устройств заявителя ПАО «Газпром» по
адресу: Ленинградская область, Любанское лесничество, Дубовицкое
участковое лесничество, квартал 43 кадастровый номер: 47:26:0000000:280
(24-010730)»

ПРОЕКТ МЕЖЕВАНИЯ ТЕРРИТОРИИ

**раздел 3 «Материалы по обоснованию проекта межевания территории.
Графическая часть»**

546-ДПТ-7

Том 7

Директор департамента
проектирования

Главный инженер проекта

Е.А. Павлов

И.С. Карпов



Содержание тома

Обозначение	Наименование	Примечание
Текстовая часть		
ДПТ-СП	Состав документации по планировке территории	
Материалы по обоснованию проекта планировки территории. Графическая часть		
546-ДПТ-7	Чертеж межевания территории	





Состав документации по планировке территории

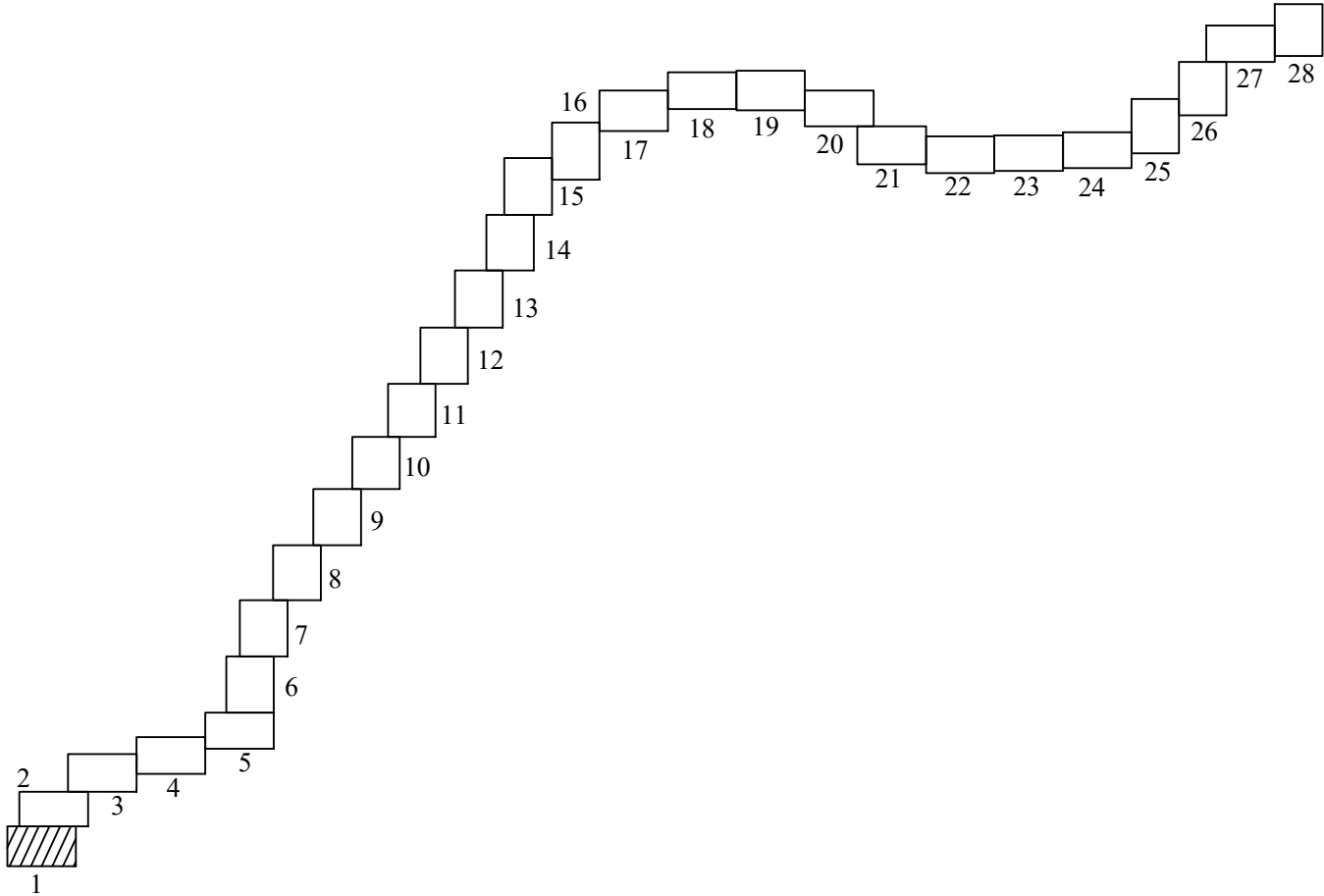
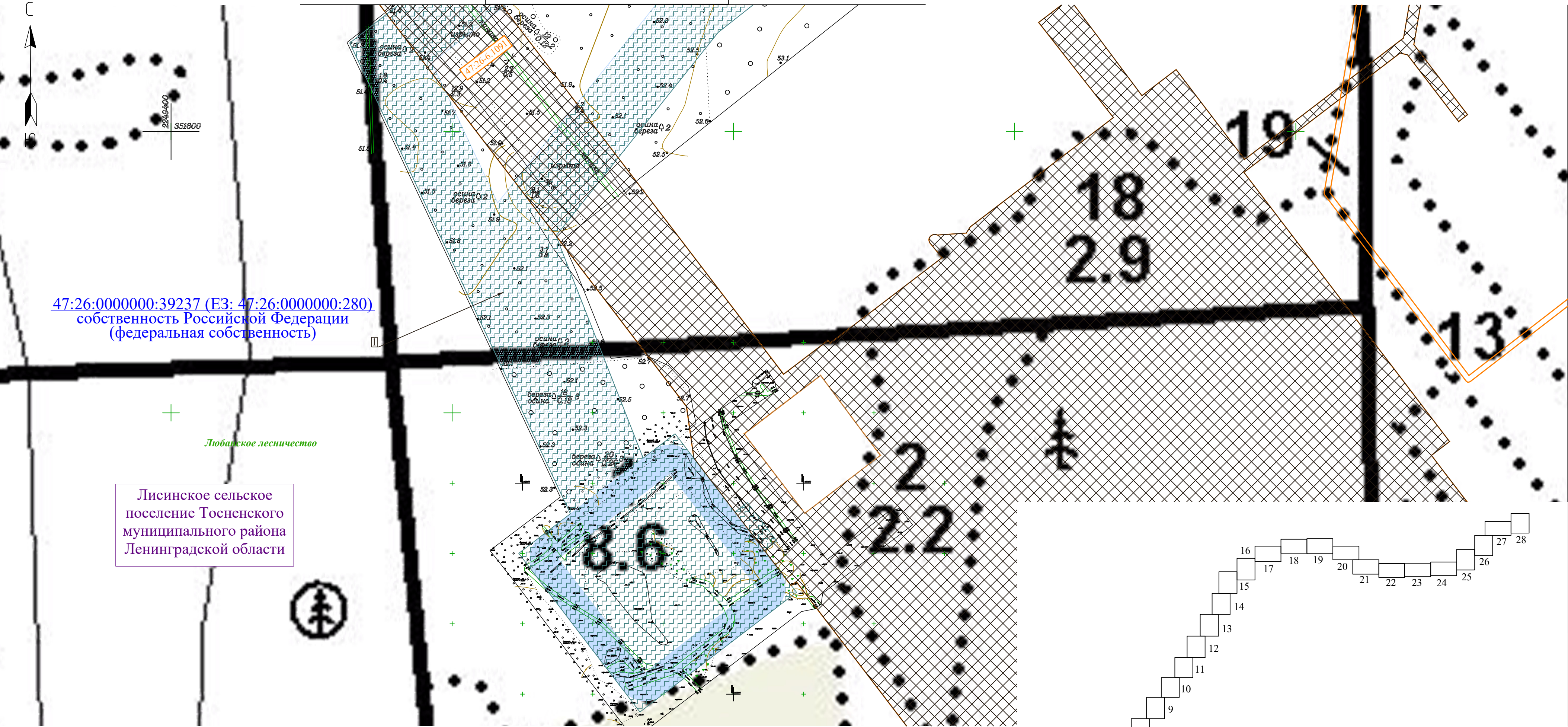
Номер тома	Обозначение	Наименование
Проект планировки территории		
1.1	546-ДПТ-1.1	раздел 1 «Проект планировки территории. Графическая часть» Часть 1
1.2	546-ДПТ-1.2	раздел 1 «Проект планировки территории. Графическая часть» Часть 2
2	546-ДПТ-2	раздел 2 «Положение о размещении линейных объектов»
3.1	546-ДПТ-3.1	раздел 3 «Материалы по обоснованию проекта планировки территории. Графическая часть» Часть 1
3.2	546-ДПТ-3.2	раздел 3 «Материалы по обоснованию проекта планировки территории. Графическая часть» Часть 2
3.3	546-ДПТ-3.3	раздел 3 «Материалы по обоснованию проекта планировки территории. Графическая часть» Часть 3
3.4	546-ДПТ-3.4	раздел 3 «Материалы по обоснованию проекта планировки территории. Графическая часть» Часть 4
3.5	546-ДПТ-3.5	раздел 3 «Материалы по обоснованию проекта планировки территории. Графическая часть» Часть 5
4.1	546-ДПТ-4.1	раздел 4 «Материалы по обоснованию проекта планировки территории. Пояснительная записка»
4.2	546-ДПТ-4.2	раздел 4 «Материалы по обоснованию проекта планировки территории. Приложения»
Проект межевания территории		
5	546-ДПТ-5	раздел 1 «Проект межевания территории. Графическая часть»
6	546-ДПТ-6	раздел 2 «Проект межевания территории. Текстовая часть»
7	546-ДПТ-7	раздел 3 «Материалы по обоснованию проекта межевания территории. Графическая часть»
8	546-ДПТ-8	раздел 4 «Материалы по обоснованию проекта межевания территории. Пояснительная записка»

Строительство ВЛ 110 кВ направлением от ПС 110 кВ Хвороза до места врезки в ВЛ 110 кВ Чудовская-4 ориентировочной протяженностью 2х27 км для технологического присоединения энергопринимающих устройств заявителя ПАО «Газпром» по адресу: Ленинградская область, Любанское лесничество, Дубовицкое участковое лесничество, квартал 43 кадастровый номер: 47:26:0000000:280 (24-010730)



Лист подписей






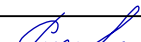
Нормоконтроль		01.2026	Р.С. Рустанов
	подпись	дата	инициалы, фамилия
Начальник архитектурно-строительного отдела		01.2026	Р.С. Рустанов
	подпись	дата	инициалы, фамилия
Главный инженер проекта		01.2026	И.С. Карпов
	подпись	дата	инициалы, фамилия
Главный специалист		01.2026	М.В. Михайленко
	подпись	дата	инициалы, фамилия
Главный специалист		01.2026	В.Г. Наливайко
	подпись	дата	инициалы, фамилия
Специалист		01.2026	Р.Е. Скрипов
	подпись	дата	инициалы, фамилия



Согласовано:			
Взам. инв. №			
Подп. и дата			
Инв. № подл.			

- Условные обозначения**
- границы существующих земельных участков, учтенных в ЕГРН;
 - границы публичных сервитутов, установленные в соответствии с законодательством Российской Федерации;
 - границы зон с особыми условиями использования территории установленные в соответствии с законодательством Российской Федерации;
 - границы населенных пунктов муниципального округа
- Границы публичных сервитутов, подлежащих установлению в соответствии с законодательством Российской Федерации**
- граница публичного сервитута №1;
 - граница публичного сервитута №2;
 - подпись устанавливаемого публичного сервитута;
- Границы зон с особыми условиями использования территории, подлежащие установлению в связи с размещением линейных объектов**
- охранная зона объектов электроэнергетики (объектов электросетевого хозяйства)
- Границы зон с особыми условиями использования территории, подлежащие изменению в связи с реализацией линейных объектов, подлежащих реконструкции в связи с их переносом из зон планируемого размещения линейных объектов либо в границах зон планируемого размещения линейных объектов**
- охранный зона объектов электроэнергетики (объектов электросетевого хозяйства)
- Границы особо охраняемых природных территорий, границы лесничества**
- планируемая особо охраняемая природная территория регионального значения: Государственный заказник "Река Тингола"
- Контуры существующих и сохраняемых объектов капитального строительства**
- кабельные линии электропередачи
 - воздушные линии электропередачи
 - линии связи
 - газопровод
- Границы лесничества, участков лесничества, лесных кварталов, лесотаксационных выделов или частей лесотаксационных выделов**
- границы Любанского лесничества 47:26-15.1
 - номер лесного квартала
 - площадь лесного квартала
 - номер лесотаксационного выдела
 - площадь лесотаксационного выдела
 - граница лесного квартала
 - граница лесотаксационного выдела

Примечание:
1. Существующие и планируемые границы особо охраняемых природных территорий – отсутствуют;
2. Границы территорий объектов культурного наследия, включенных в единый государственный реестр объектов культурного наследия (памятников истории и культуры) народов Российской Федерации, границы территорий выявленных объектов культурного наследия – отсутствуют.

						546-ДПТ-7			
						«Строительство ВЛ 110 кВ направлением от ПС 110 кВ Хвороза до места врезки в ВЛ 110 кВ Чудовская-4 ориентировочной протяженностью 2х27 км для технологического присоединения энергопринимающих устройств заявителя ПАО «Газпром» по адресу: Ленинградская область, Любанское лесничество, Дубовицкое участковое лесничество, квартал 43 кадастровый номер: 47:26:0000000:280 (24-010730)»			
Изм.	Кол.уч.	Лист	№ док.	Подп.	Дата	Чертеж межевания	Стадия	Лист	Листов
Разработал		Скрипов Р.Е.			01.26		ППТ	1	28
Проверил		Михайленко М.В.			01.26				
Нач. отдела		Рустанов Р.С.			01.26				
ГИП		Карпов И.С.			01.26	Масштаб 1:2000	 ЭНЕРГОСЕРВИСНАЯ КОМПАНИЯ ЛЕНЭНЕРГО Акционерное Общество		
Н.контр.		Рустанов Р.С.			01.26				

47:26:1226001:22
собственность Российской Федерации
(федеральная собственность)

Лисинское сельское
поселение Тосненского
муниципального района
Ленинградской области

47:26:0000000:39237 (ЕЗ: 47:26:0000000:280)
собственность Российской Федерации
(федеральная собственность)

Любанское лесничество

17
54.2

47:00-6.387

25
9.1

Линия совмещения с листом 1

Условные обозначения

- границы существующих земельных участков, учтенных в ЕГРН;
- границы публичных сервитутов, установлены в соответствии с законодательством Российской Федерации;
- границы зон с особыми условиями использования территории установленные в соответствии с законодательством Российской Федерации;
- границы населенных пунктов муниципального округа

Границы публичных сервитутов, подлежащих установлению в соответствии с законодательством Российской Федерации

- граница публичного сервитута №1;
- граница публичного сервитута №2;
- №1 - подпись устанавливаемого публичного сервитута;

Границы зон с особыми условиями использования территории, подлежащие установлению в связи с размещением линейных объектов

- охранная зона объектов электроэнергетики (объектов электросетевого хозяйства)

Границы зон с особыми условиями использования территории, подлежащие изменению в связи с размещением линейных объектов, подлежащих реконструкции в связи с их переносом из зон планируемого размещения линейных объектов либо в границах зон планируемого размещения линейных объектов

- охранный зона объектов электроэнергетики (объектов электросетевого хозяйства)

Границы особо охраняемых природных территорий, границы лесничеств

- планируемая особо охраняемая природная территория регионального значения: Государственный заказник "Река Тигода"

Контуры существующих и сохраняемых объектов капитального строительства

- кабельные линии электропередачи
- воздушные линии электропередачи
- линии связи
- газопровод

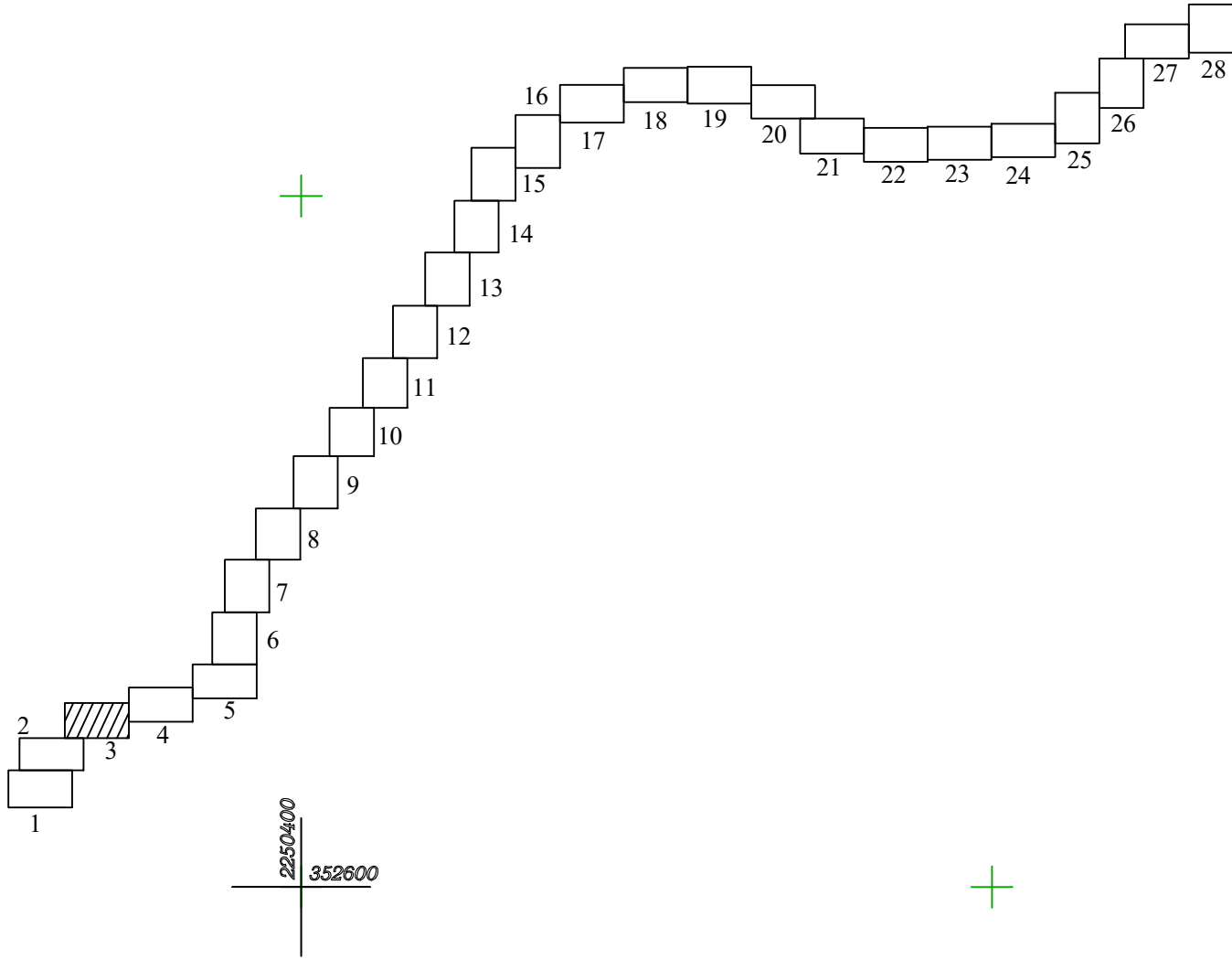
Границы лесничества, участков лесничества, лесных кварталов, лесотаксационных выделов или частей лесотаксационных выделов

- границы Любанского лесничества 47:26-15.1
- номер лесного квартала
- площадь лесного квартала
- граница лесного квартала
- номер лесотаксационного выдела
- площадь лесотаксационного выдела
- граница лесотаксационного выдела

Примечание:
1. Существующие и планируемые границы особо охраняемых природных территорий – отсутствуют;
2. Границы территорий объектов культурного наследия, включенных в единый государственный реестр объектов культурного наследия (памятников истории и культуры) народов Российской Федерации, границы территорий выявленных объектов культурного наследия – отсутствуют.

Согласовано:	
Взаим. инв. №	
Подп. и дата	
Инв. № подл.	

Изм.	Кол.уч.	Лист	№ док.	Подп.	Дата		



47:26:0000000:39237 (ЕЗ: 47:26:0000000:280)
собственность Российской Федерации
(федеральная собственность)

Любанское лесничество

Лисинское сельское
поселение Тосненского
муниципального района
Ленинградской области

Линия совмещения с листом 2

Условные обозначения

- границы существующих земельных участков, учтенных в ЕГРН;
- границы публичных сервитутов, установлены в соответствии с законодательством Российской Федерации;
- границы зон с особыми условиями использования территории установленные в соответствии с законодательством Российской Федерации;
- границы населенных пунктов муниципального округа
- Границы публичных сервитутов, подлежащих установлению в соответствии с законодательством Российской Федерации**
- граница публичного сервитута №1;
- граница публичного сервитута №2;
- №1 - подпись устанавливаемого публичного сервитута;
- Границы зон с особыми условиями использования территории, подлежащие установлению в связи с размещением линейных объектов**
- охранная зона объектов электроэнергетики (объектов электросетевого хозяйства)

- охранная зона объектов электроэнергетики (объектов электросетевого хозяйства)
- Границы особо охраняемых природных территорий, границы лесничества**
- планируемая особо охраняемая природная территория регионального значения: Государственный заказник "Река Тигода"
- Контуры существующих и сохраняемых объектов капитального строительства**
- кабельные линии электропередачи
- воздушные линии электропередачи
- линии связи
- газопровод
- Границы лесничества, участковых лесничества, лесных кварталов, лесотаксационных выделов или чистей лесотаксационных выделов**
- границы Любанского лесничества 47:26-15.1
- номер лесного квартала
- площадь лесного квартала
- граница лесного квартала
- номер лесотаксационного выдела
- площадь лесотаксационного выдела
- граница лесотаксационного выдела

Примечание:
1. Существующие и планируемые границы особо охраняемых природных территорий – отсутствуют;
2. Границы территорий объектов культурного наследия, включенных в единый государственный реестр объектов культурного наследия (памятников истории и культуры) народов Российской Федерации, границы территорий выявленных объектов культурного наследия – отсутствуют.

Изм.	Код.уч.	Лист	№ док.	Подп.	Дата

Лисинское сельское
поселение Тосненского
муниципального района
Ленинградской области



Линия совмещения с листом 3

Линия совмещения с листом 5

47:26:0000000:39237 (ЕЗ: 47:26:0000000:280)
собственность Российской Федерации
(федеральная собственность)

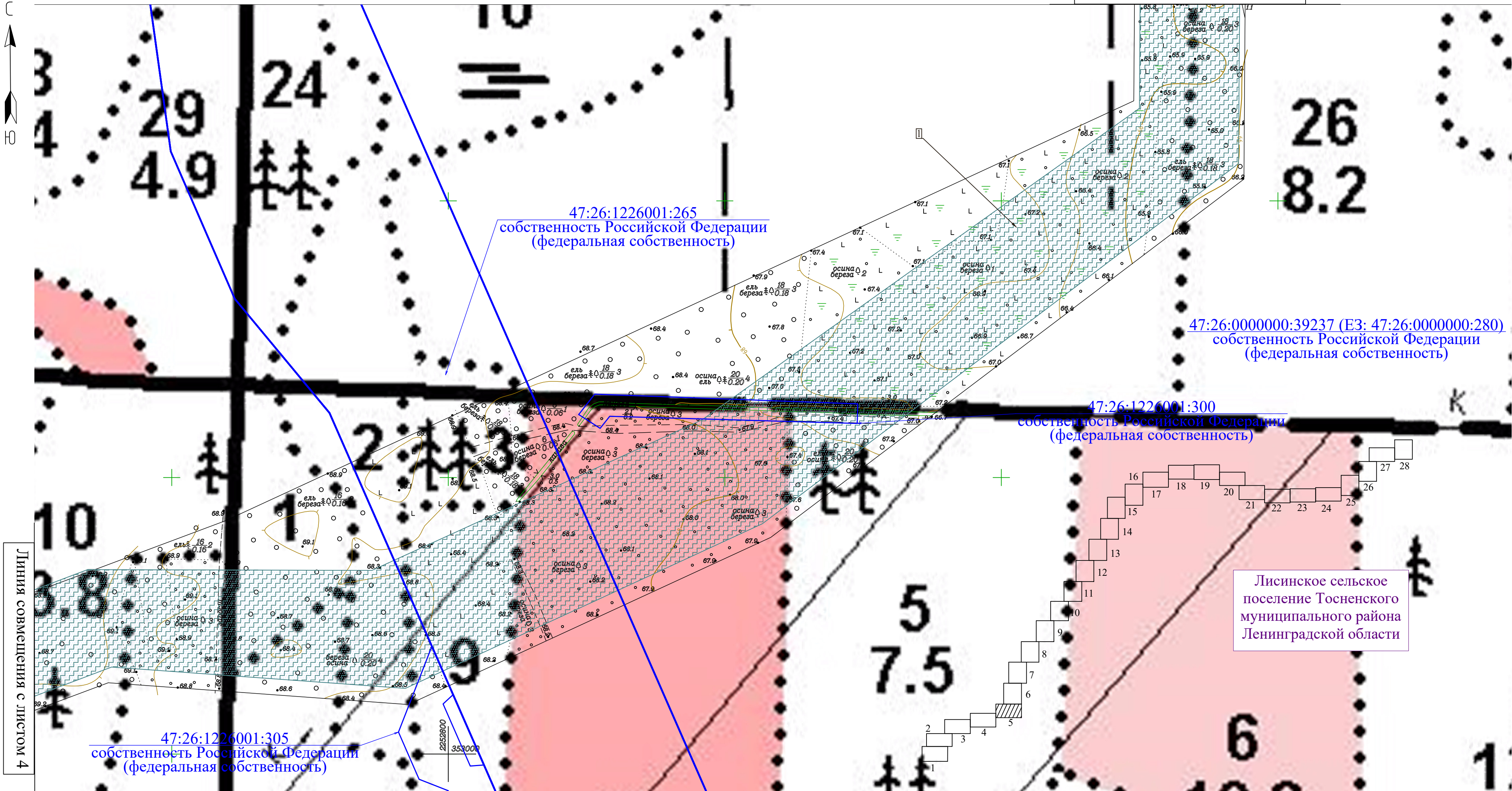
Условные обозначения

- границы существующих земельных участков, учтенных в ЕГРН;
- границы публичных сервитутов, установлены в соответствии с законодательством Российской Федерации;
- границы зон с особыми условиями использования территории установленные в соответствии с законодательством Российской Федерации;
- границы населенных пунктов муниципального округа
- Границы публичных сервитутов, подлежащих установлению в соответствии с законодательством Российской Федерации**
 - граница публичного сервитута №1;
 - граница публичного сервитута №2;
 - №1 - подпись устанавливаемого публичного сервитута;
- Границы зон с особыми условиями использования территории, подлежащие установлению в связи с размещением линейных объектов**
 - охранная зона объектов электроэнергетики (объектов электросетевого хозяйства)

- Границы зон с особыми условиями использования территории, подлежащие изменению в связи с размещением линейных объектов, подлежащих реконструкции в связи с их переносом из зон планируемого размещения линейных объектов либо в границах зон планируемого размещения линейных объектов**
 - охранный зона объектов электроэнергетики (объектов электросетевого хозяйства)
- Границы особо охраняемых природных территорий, границы лесничества**
 - планируемая особо охраняемая природная территория регионального значения: Государственный заказник "Река Тингода"
- Контуры существующих и сохраняемых объектов капитального строительства**
 - кабельные линии электропередачи
 - воздушные линии электропередачи
 - линии связи
 - газопровод
- Границы лесничеств, участков лесничества, лесных кварталов, лесотаксационных выделов или частей лесотаксационных выделов**
 - границы Любанского лесничества 47:26-15.1
 - номер лесного квартала
 - площадь лесного квартала
 - номер лесотаксационного выдела
 - площадь лесотаксационного выдела
 - граница лесного квартала
 - граница лесотаксационного выдела

Примечание:
1. Существующие и планируемые границы особо охраняемых природных территорий – отсутствуют;
2. Границы территорий объектов культурного наследия, включенных в единый государственный реестр объектов культурного наследия (памятников истории и культуры) народов Российской Федерации, границы территорий выявленных объектов культурного наследия – отсутствуют.

Изм.	Кол.уч.	Лист	№ док.	Подп.	Дата



Согласовано:					
Взаим. инв. №					
Подп. и дата					
Инв. № подл.					

- Условные обозначения**

 - границы существующих земельных участков, учтенных в ЕГРН;
 - границы публичных сервитутов, установлены в соответствии с законодательством Российской Федерации;
 - границы зон с особыми условиями использования территории установленные в соответствии с законодательством Российской Федерации;
 - границы населенных пунктов муниципального округа

Границы публичных сервитутов, подлежащих установлению в соответствии с законодательством Российской Федерации

 - граница публичного сервитута №1;
 - граница публичного сервитута №2;
 - №1 - подпись устанавливаемого публичного сервитута;

Границы зон с особыми условиями использования территории, подлежащие установлению в связи с размещением линейных объектов

 - охранная зона объектов электроэнергетики (объектов электросетевого хозяйства)
- Границы зон с особыми условиями использования территории, подлежащие изменению в связи с размещением линейных объектов, подлежащих реконструкции в связи с их переносом из зон планируемого размещения линейных объектов либо в границах зон планируемого размещения линейных объектов**

 - охранная зона объектов электроэнергетики (объектов электросетевого хозяйства)

Границы особо охраняемых природных территорий, границы лесничеств

 - планируемая особо охраняемая природная территория регионального значения: Государственный заказник "Река Тигода"

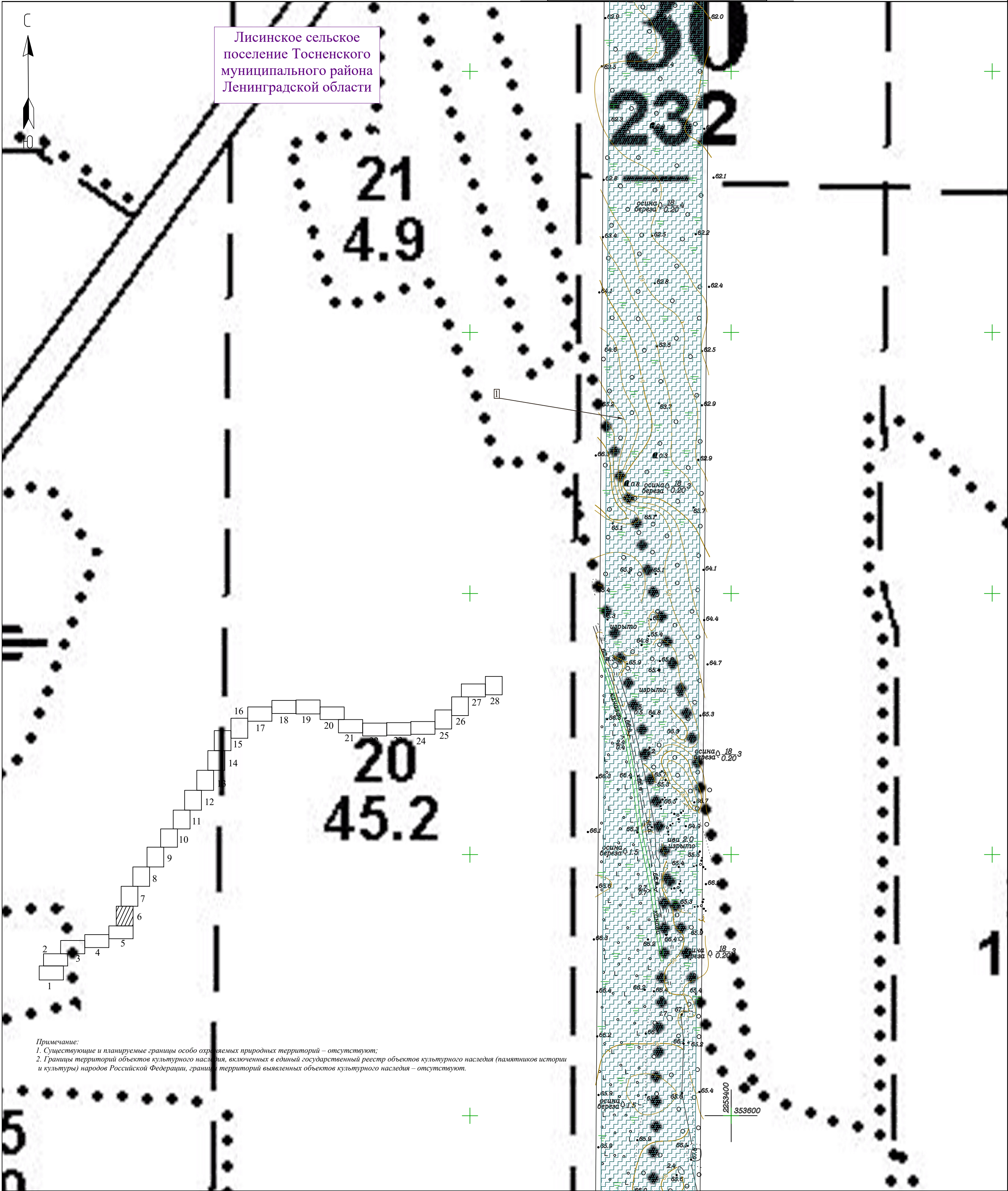
Контуры существующих и сохраняемых объектов капитального строительства

 - кабельные линии электропередачи
 - воздушные линии электропередачи
 - линии связи
 - газопровод

Границы лесничеств, участков лесничеств, лесных кварталов, лесотаксационных выделов или частей лесотаксационных выделов

 - границы Любанского лесничества 47:26-15.1
 - номер лесного квартала
 - площадь лесного квартала
 - номер лесотаксационного выдела
 - площадь лесотаксационного выдела
 - граница лесного квартала
 - граница лесотаксационного выдела

Примечание:
1. Существующие и планируемые границы особо охраняемых природных территорий – отсутствуют;
2. Границы территорий объектов культурного наследия, включенных в единый государственный реестр объектов культурного наследия (памятников истории и культуры) народов Российской Федерации, границы территорий выявленных объектов культурного наследия – отсутствуют.



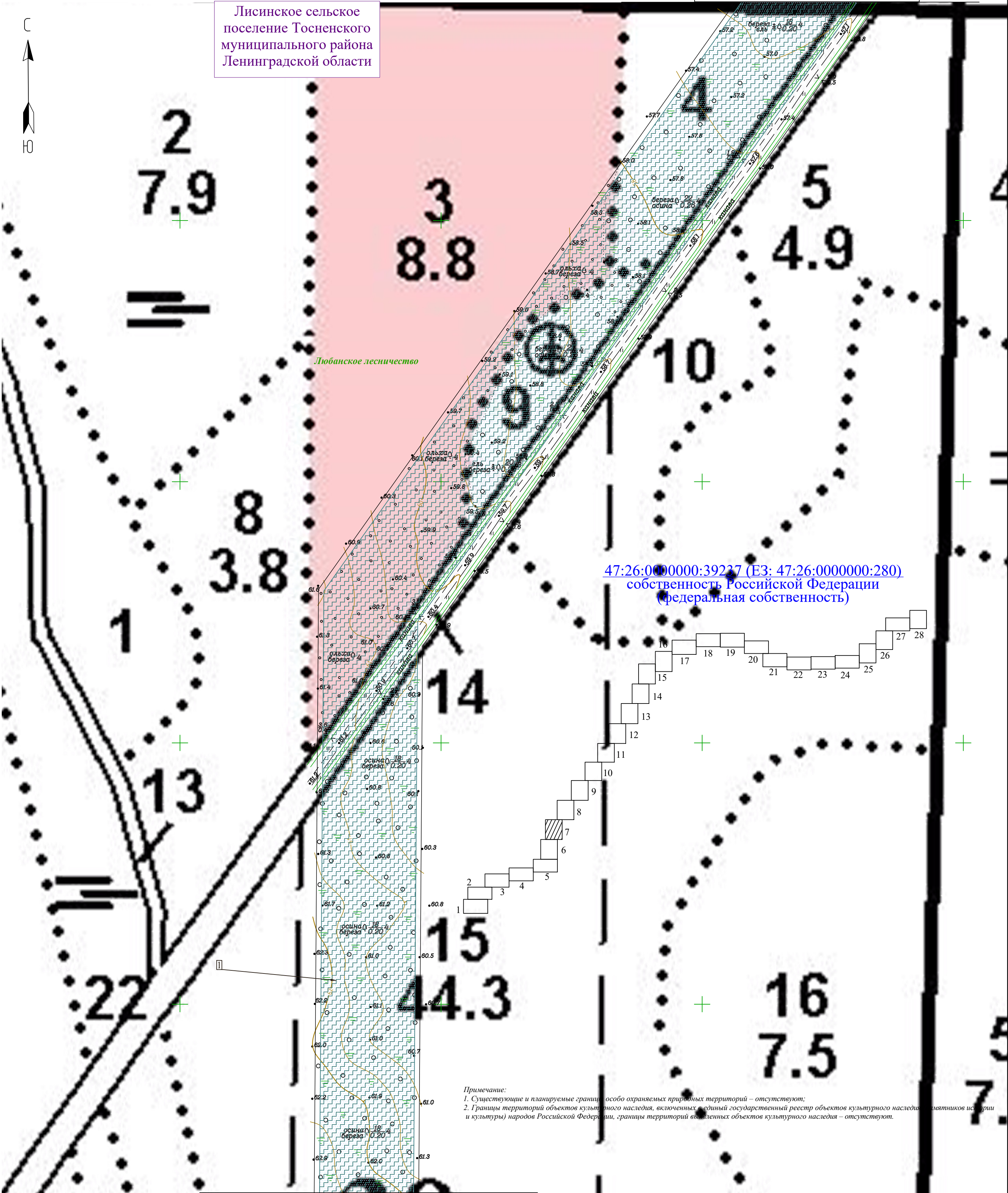
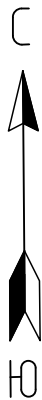
Условные обозначения

- границы существующих земельных участков, учтенных в ЕГРН;
- границы публичных сервитутов, установлены в соответствии с законодательством Российской Федерации;
- границы зон с особыми условиями использования территории установленные в соответствии с законодательством Российской Федерации;
- границы населенных пунктов муниципального округа
- Границы публичных сервитутов, подлежащих установлению в соответствии с законодательством Российской Федерации**
- граница публичного сервитута №1;
- граница публичного сервитута №2;
- №1 - подпись устанавливаемого публичного сервитута;
- Границы зон с особыми условиями использования территории, подлежащие установлению в связи с размещением линейных объектов**
- охранная зона объектов электроэнергетики (объектов электросетевого хозяйства)

- Границы зон с особыми условиями использования территории, подлежащие изменению в связи с размещением линейных объектов, подлежащих реконструкции в связи с их переносом из зон планируемого размещения линейных объектов либо в границах зон планируемого размещения линейных объектов**
- охранная зона объектов электроэнергетики (объектов электросетевого хозяйства)
- Границы особо охраняемых природных территорий, границы лесничества**
- планируемая особо охраняемая природная территория регионального значения: Государственный заказник "Река Тигода"
- Контуры существующих и сохраняемых объектов капитального строительства**
- кабельные линии электропередачи
- воздушные линии электропередачи
- линии связи
- газопровод
- Границы лесничеств, участков лесничеств, лесных кварталов, лесотаксационных выделов или частей лесотаксационных выделов**
- границы Любанского лесничества 47:26-15.1
- номер лесного квартала
- площадь лесного квартала
- номер лесотаксационного выдела
- площадь лесотаксационного выдела
- граница лесного квартала
- граница лесотаксационного выдела

Изм.	Код.уч.	Лист	№ док.	Подп.	Дата

Лисинское сельское поселение Тосненского муниципального района Ленинградской области



47:26:0000000:39237 (ЕЗ: 47:26:0000000:280)
собственность Российской Федерации
(федеральная собственность)

Примечание:
1. Существующие и планируемые границы особо охраняемых природных территорий – отсутствуют;
2. Границы территорий объектов культурного наследия, включенных в единый государственный реестр объектов культурного наследия (памятников истории и культуры) народов Российской Федерации, границы территорий выявленных объектов культурного наследия – отсутствуют.

Линия совмещения с листом 6

Условные обозначения

- границы существующих земельных участков, учтенных в ЕГРН;
- границы публичных сервитутов, установлены в соответствии с законодательством Российской Федерации;
- границы зон с особыми условиями использования территории установленные в соответствии с законодательством Российской Федерации;
- границы населенных пунктов муниципального округа

Границы публичных сервитутов, подлежащих установлению в соответствии с законодательством Российской Федерации

- граница публичного сервитута №1;
- граница публичного сервитута №2;
- №1 - подпись устанавливаемого публичного сервитута;

- Границы зон с особыми условиями использования территории, подлежащие установлению в связи с размещением линейных объектов
- охранная зона объектов электроэнергетики (объектов электросетевого хозяйства)

Границы зон с особыми условиями использования территории, подлежащие изменению в связи с размещением линейных объектов, подлежащих реконструкции в связи с их переносом из зон планируемого размещения линейных объектов либо в границах зон планируемого размещения линейных объектов

- охранный объект электроэнергетики (объектов электросетевого хозяйства)

Границы особо охраняемых природных территорий, границы лесничеств

- планируемая особо охраняемая природная территория регионального значения: Государственный заказник "Река Тигода"

Контуры существующих и сохраняемых объектов капитального строительства

- кабельные линии электропередачи
- воздушные линии электропередачи
- линии связи
- газопровод

Границы лесничеств, участковых лесничеств, лесных кварталов, лесотаксационных выделов или частей лесотаксационных выделов

- границы Любанского лесничества 47:26-15.1
- номер лесного квартала
- площадь лесного квартала
- граница лесного квартала
- номер лесотаксационного выдела
- площадь лесотаксационного выдела
- граница лесотаксационного выдела

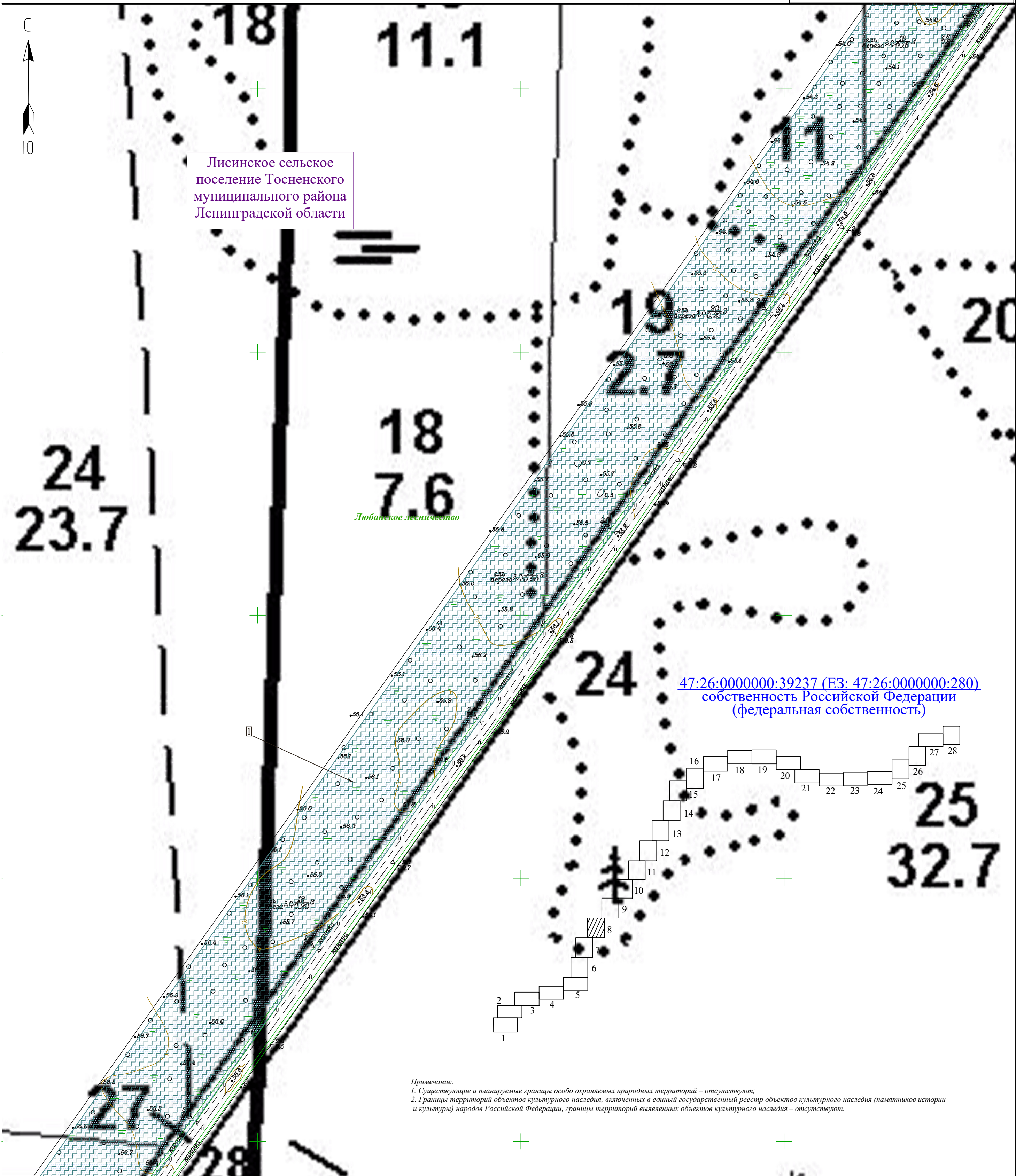
Согласовано:	

Взаим. инв. №

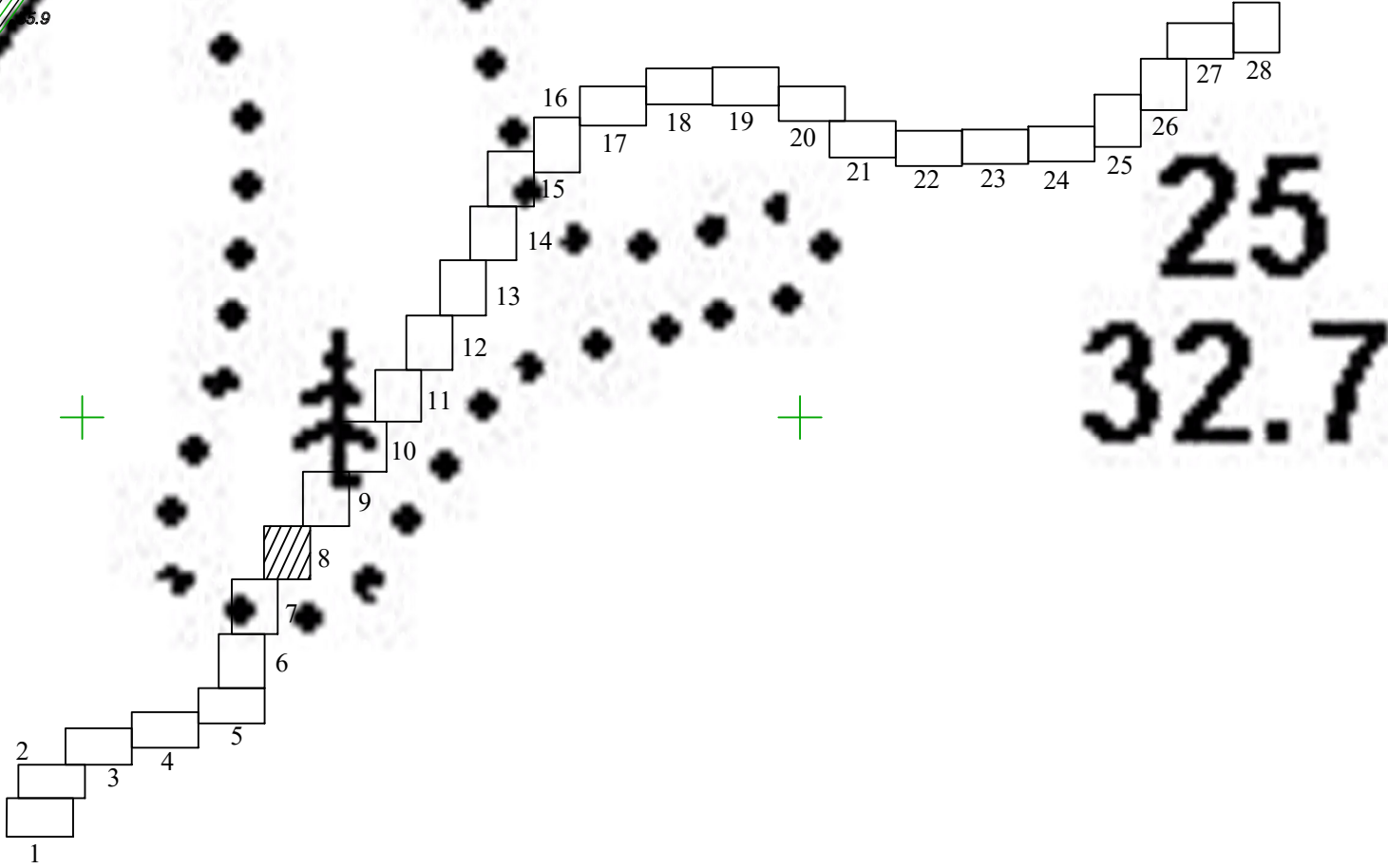
Подп. и дата

Инв. № подл.

Изм.	Код.уч.	Лист	№ док.	Подп.	Дата



47:26:0000000:39237 (ЕЗ: 47:26:0000000:280)
собственность Российской Федерации
(федеральная собственность)



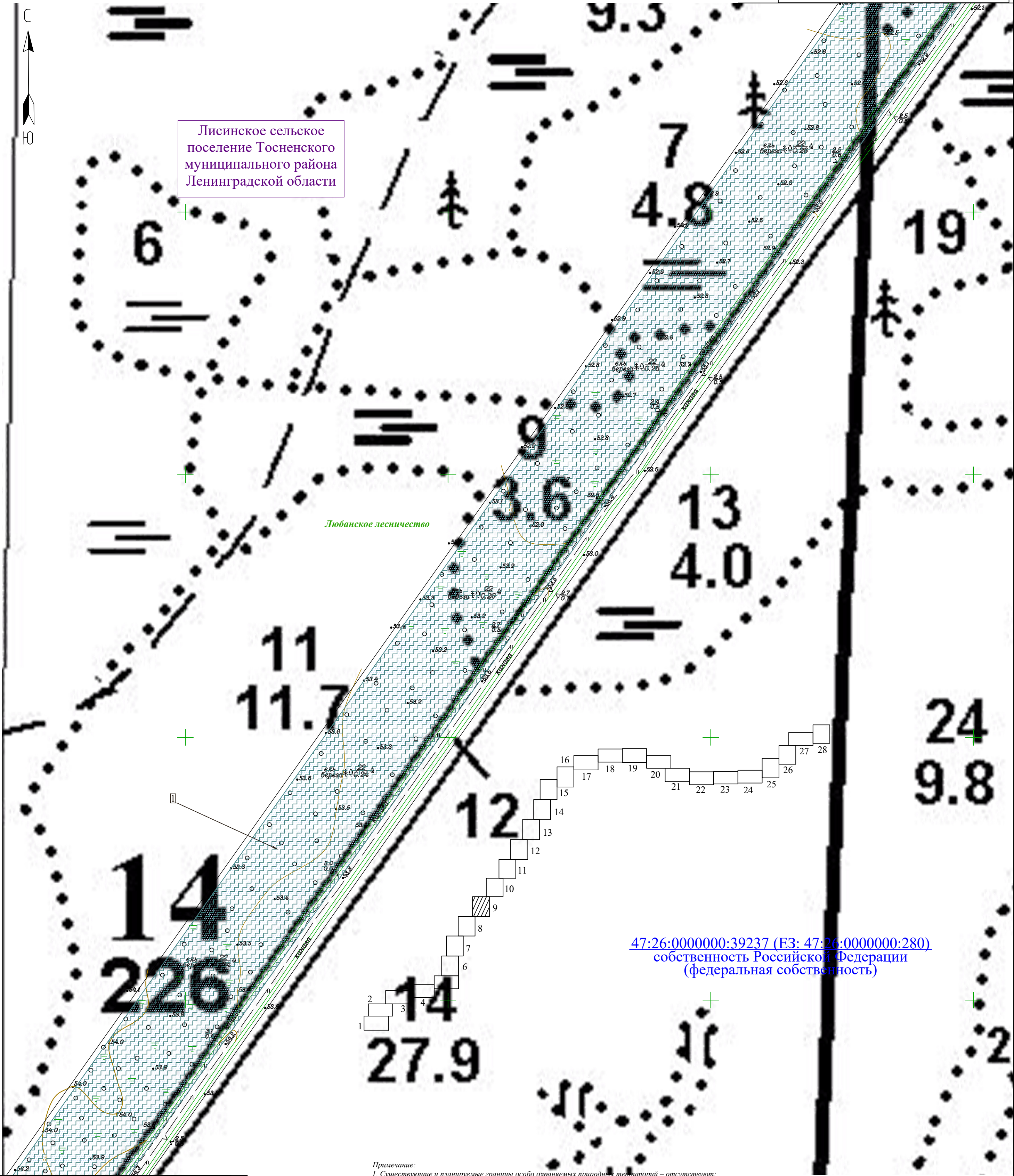
Примечание:
1. Существующие и планируемые границы особо охраняемых природных территорий – отсутствуют;
2. Границы территорий объектов культурного наследия, включенных в единый государственный реестр объектов культурного наследия (памятников истории и культуры) народов Российской Федерации, границы территорий выявленных объектов культурного наследия – отсутствуют.

Линия совмещения с листом 7

- Условные обозначения**
- границы существующих земельных участков, учтенных в ЕГРН;
 - границы публичных сервитутов, установленных в соответствии с законодательством Российской Федерации;
 - границы зон с особыми условиями использования территории установленные в соответствии с законодательством Российской Федерации;
 - границы населенных пунктов муниципального округа
- Границы публичных сервитутов, подлежащих установлению в соответствии с законодательством Российской Федерации**
- граница публичного сервитута №1;
 - граница публичного сервитута №2;
 - №1 - подпись устанавливаемого публичного сервитута;
- Границы зон с особыми условиями использования территории, подлежащие установлению в связи с размещением линейных объектов**
- охранная зона объектов электроэнергетики (объектов электросетевого хозяйства)

- Границы зон с особыми условиями использования территории, подлежащие изменению в связи с размещением линейных объектов, подлежащих реконструкции в связи с их переносом из зон планируемого размещения линейных объектов либо в границах зон планируемого размещения линейных объектов**
- охранная зона объектов электроэнергетики (объектов электросетевого хозяйства)
- Границы особо охраняемых природных территорий, границы лесничеств**
- планируемая особо охраняемая природная территория регионального значения: Государственный заказник "Река Тигода"
- Контуры существующих и сохраняемых объектов капитального строительства**
- кабельные линии электропередачи
 - воздушные линии электропередачи
 - линии связи
 - газопровод
- Границы лесничеств, участков лесничеств, лесных кварталов, лесотаксационных выделов или частей лесотаксационных выделов**
- границы Любанского лесничества 47:26-15.1
 - номер лесного квартала
 - площадь лесного квартала
 - номер лесотаксационного выдела
 - площадь лесотаксационного выдела
 - граница лесного квартала
 - граница лесотаксационного выдела

Изм.	Код.уч.	Лист	№ док.	Подп.	Дата



47:26:0000000:39237 (ЕЗ: 47:26:0000000:280)
собственность Российской Федерации
(федеральная собственность)

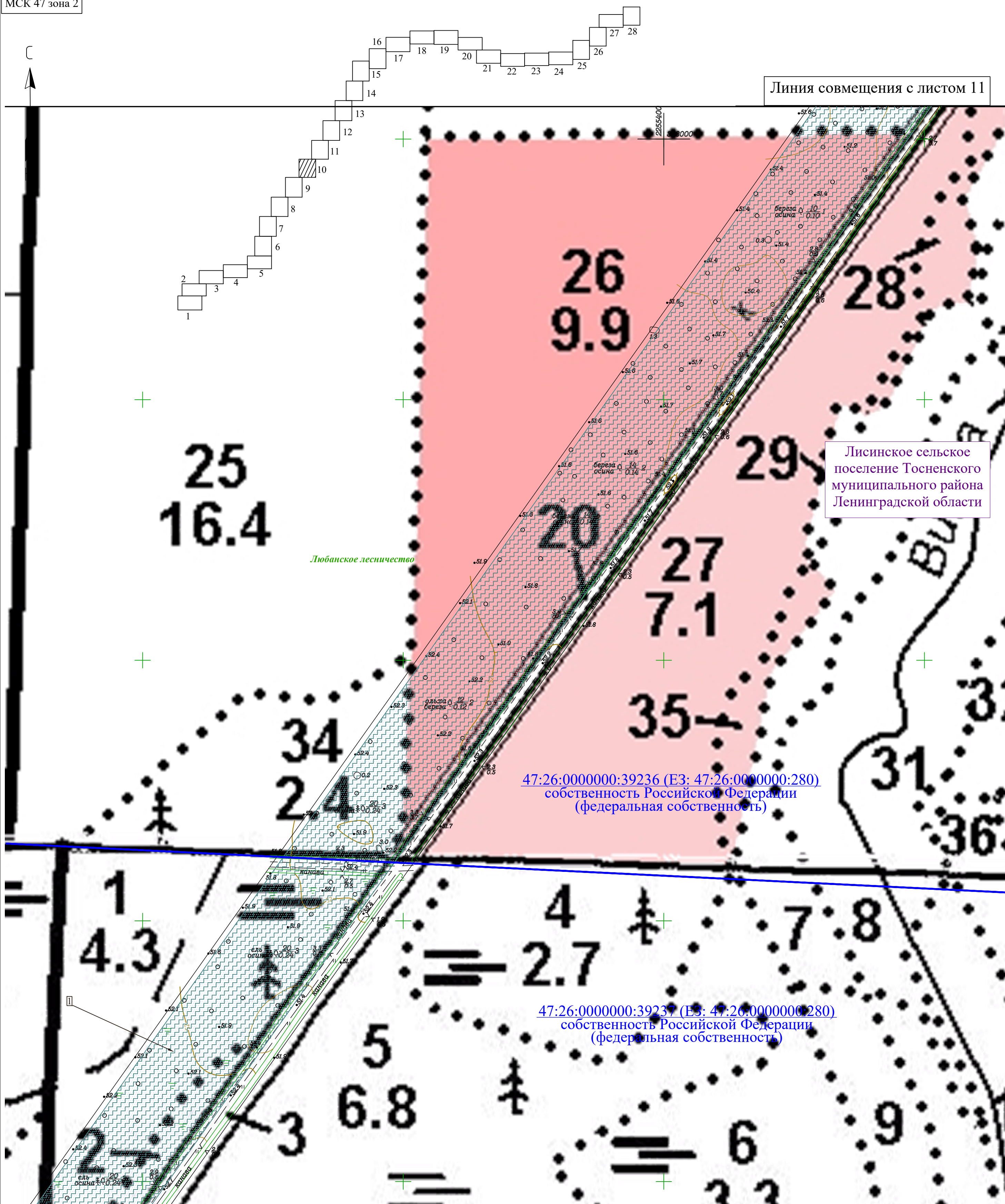
Линия совмещения с листом 8

- Условные обозначения
- границы существующих земельных участков, учтенных в ЕГРН;
 - границы публичных сервитутов, установленны в соответствии с законодательством Российской Федерации;
 - границы зон с особыми условиями использования территории установленные в соответствии с законодательством Российской Федерации;
 - границы населенных пунктов муниципального округа
- Границы публичных сервитутов, подлежащих установлению в соответствии с законодательством Российской Федерации
- граница публичного сервитута №1;
 - граница публичного сервитута №2;
 - №1 - подпись устанавливаемого публичного сервитута;
- Границы зон с особыми условиями использования территории, подлежащие установлению в связи с размещением линейных объектов
- охранный зона объектов электроэнергетики (объектов электросетевого хозяйства)

Примечание:
1. Существующие и планируемые границы особо охраняемых природных территорий – отсутствуют;
2. Границы территорий объектов культурного наследия, включенных в единый государственный реестр объектов культурного наследия (памятников истории и культуры) народов Российской Федерации, границы территорий выявленных объектов культурного наследия – отсутствуют.

- Границы зон с особыми условиями использования территории, подлежащие изменению в связи с размещением линейных объектов, подлежащих реконструкции в связи с их переносом из зон планируемого размещения линейных объектов либо в границах зон планируемого размещения линейных объектов
- охранный зона объектов электроэнергетики (объектов электросетевого хозяйства)
- Границы особо охраняемых природных территорий, границы лесничества
- планируемая особо охраняемая природная территория регионального значения: Государственный заказник "Река Тигода"
- Контуры существующих и сохраняемых объектов капитального строительства
- кабельные линии электропередачи
 - воздушные линии электропередачи
 - линии связи
 - газопровод
- Границы лесничества, участков лесничества, лесных кварталов, лесотаксационных выделов или частей лесотаксационных выделов
- границы Любанского лесничества 47:26-15.1
 - номер лесного квартала
 - площадь лесного квартала
 - граница лесного квартала
 - номер лесотаксационного выдела
 - площадь лесотаксационного выдела
 - граница лесотаксационного выдела

Изм.	Код.уч.	Лист	№ док.	Подп.	Дата



Линия совмещения с листом 9

Примечание:

1. *Существующие и планируемые границы особо охраняемых природных территорий – отсутствуют;*
2. *Границы территорий объектов культурного наследия, включенных в единый государственный реестр объектов культурного наследия (памятников истории и культуры) народов Российской Федерации, границы территорий выявленных объектов культурного наследия – отсутствуют.*


Границы зон с особыми условиями использования территорий, подлежащие изменению в связи с размещением линейных объектов, подлежащих реконструкции в связи с их переносом из зон планируемого размещения линейных объектов либо в границах зон планируемого размещения линейных объектов

- охранная зона объектов электроэнергетики (объектов электросетевого хозяйства)

Границы особо охраняемых природных территорий, границы лесничеств

Контуры существующих и сохраняемых объектов капитального строительства


Границы лесничеств, участковых лесничеств, лесных кварталов, лесотаксационных

 - НОМЕР ЛЕСНОГО КВАРТАЛА

- граница лесного квартала - граница лесотаксационного выдела

Условные обозначения

Условные обозначения

 - границы публичных сервитутов, установлены в соответствии с законодательством Российской Федерации;

— границы зон с особыми условиями использования территории установленные в соответствии с законодательством Российской Федерации;

*Границы публичных сервитутов, подлежащих установлению в соответствии с
законодательством Российской Федерации*

 - граница публичного сервитута №1;

*Границы зон с особыми условиями использования территории, подлежащие установлению
в связи с размещением линейных объектов*

 - охранная зона объектов электроэнергетики (объектов электросетевого хозяйства)

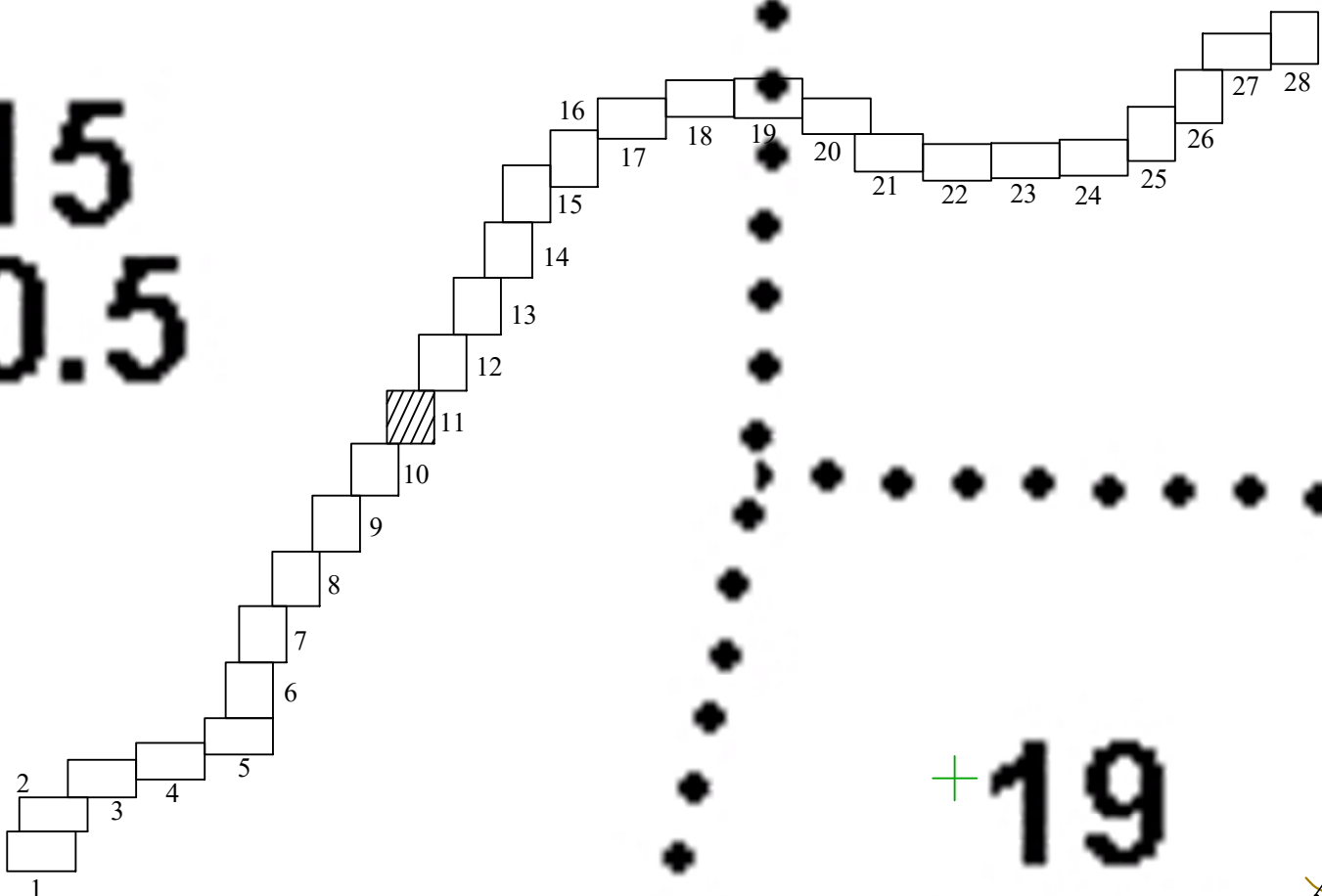
Изм.	Кол.уч.	Лист	№ док.	Подп.	Дата

546-ДПТ-7

Лисинское сельское
поселение Тосненского
муниципального района
Ленинградской области



15
30.5



19
8.5

Любанское лесничество

20
2.0

21
4.2

21
6.7

32

24
2.5

41

25

18

10.2

22

23

24

47:26:0000000:39236 (ЕЗ: 47:26:0000000:280)
собственность Российской Федерации
(федеральная собственность)

Любанское городское
поселение Тосненского
муниципального района
Ленинградской области

Линия совмещения с листом 10

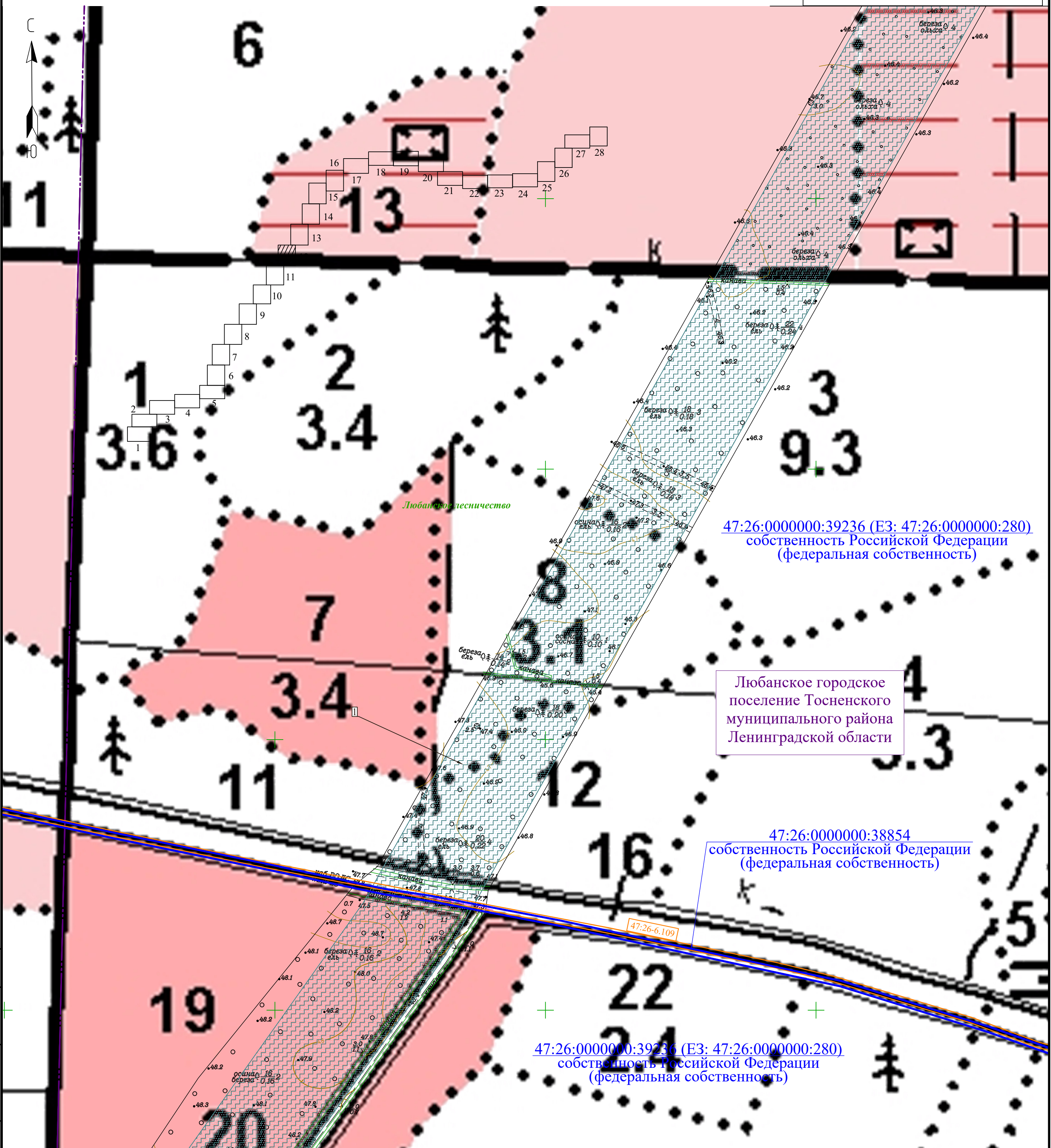
Примечание:

1. Существующие и планируемые границы особо охраняемых природных территорий – отсутствуют;
2. Границы территорий объектов культурного наследия, включенных в единый государственный реестр объектов культурного наследия (памятников истории и культуры) народов Российской Федерации, границы территорий выявленных объектов культурного наследия – отсутствуют.

Условные обозначения


- границы существующих земельных участков, учтенных в ЕГРН;
- границы публичных сервитутов, установленны в соответствии с законодательством Российской Федерации;
- границы зон с особыми условиями использования территории установленные в соответствии с законодательством Российской Федерации;
- границы населенных пунктов муниципального округа
- Границы публичных сервитутов, подлежащих установлению в соответствии с законодательством Российской Федерации**
- граница публичного сервитута №1;
- граница публичного сервитута №2;
- №1 - подпись устанавливаемого публичного сервитута;
- Границы зон с особыми условиями использования территории, подлежащие установлению в связи с размещением линейных объектов**
- охранная зона объектов электроэнергетики (объектов электросетевого хозяйства)

- Границы зон с особыми условиями использования территории, подлежащие изменению в связи с размещением линейных объектов, подлежащих реконструкции в связи с их переносом из зон планируемого размещения линейных объектов либо в границах зон планируемого размещения линейных объектов**
- охранный зона объектов электроэнергетики (объектов электросетевого хозяйства)
- Границы особо охраняемых природных территорий, границы лесничеств**
- планируемая особо охраняемая природная территория регионального значения: Государственный заказник "Река Тигода"
- Контуры существующих и сохраняемых объектов капитального строительства**
- кабельные линии электропередачи — линии связи
- воздушные линии электропередачи — газопровод
- Границы лесничеств, участков лесничеств, лесных кварталов, лесотаксационных выделов или частей лесотаксационных выделов**
- границы Любанского лесничества 47:26-15.1
- номер лесного квартала — номер лесотаксационного выдела
- площадь лесного квартала — площадь лесотаксационного выдела
- граница лесного квартала — граница лесотаксационного выдела

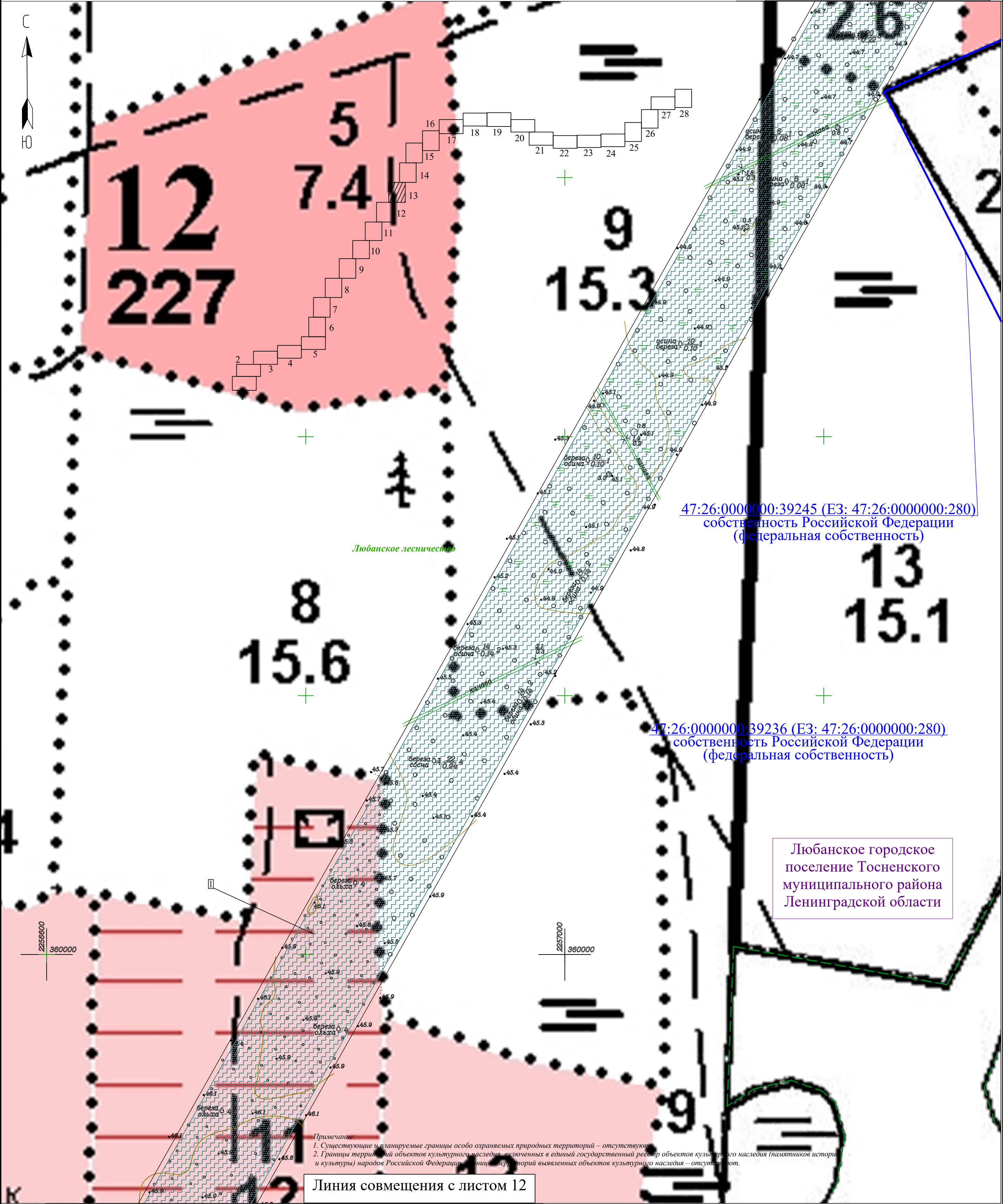


1. Существующие и планируемые границы особо охраняемых природных территорий – отсутствуют;
2. Границы территорий объектов культурного наследия, включенных в единый государственный реестр объектов культурного наследия (памятников истории и культуры) народов Российской Федерации, границы территорий выявленных объектов культурного наследия – отсутствуют.

 - охранный зона объектов электроэнергетики (объектов электросетевого хозяйства)

 площадь лесотакционного выдела

Ист
12



Согласовано:

Взам. инв. №

Подп. и дата

Инв. № подл.

Условные обозначения

- границы существующих земельных участков, учтенных в ЕГРН;

- границы публичных сервитутов, установленных в соответствии с законодательством Российской Федерации;

- границы зон с особыми условиями использования территории установленные в соответствии с законодательством Российской Федерации;

- границы населенных пунктов муниципального округа

Границы публичных сервитутов, подлежащих установлению в соответствии с законодательством Российской Федерации

- граница публичного сервитута №1;

- граница публичного сервитута №2;

№1

- подпись устанавливаемого публичного сервитута;

Границы зон с особыми условиями использования территории, подлежащие установлению в связи с размещением линейных объектов

- охранная зона объектов электроэнергетики (объектов электросетевого хозяйства)

Границы зон с особыми условиями использования территории, подлежащие изменению в связи с размещением линейных объектов, подлежащих реконструкции в связи с их переносом из зон планируемого размещения линейных объектов либо в границах зон планируемого размещения линейных объектов

- охранная зона объектов электроэнергетики (объектов электросетевого хозяйства)

Границы особо охраняемых природных территорий, границы лесничеств

планируемая особо охраняемая природная территория регионального значения: Государственный заказник "Река Тингода"

Контуры существующих и сохраняемых объектов капитального строительства

- кабельные линии электропередачи

- воздушные линии электропередачи

линии связи

- газопровод

Границы лесничеств, участковых лесничеств, лесных кварталов, лесотаксационных выделов или частей лесотаксационных выделов

номер лесного квартала

площадь лесного квартала

граница лесного квартала

номер лесотаксационного выдела

площадь лесотаксационного выдела

граница лесотаксационного выдела

Линия совмещения с листом 12

Примечание:

1. Существующие и планируемые границы особо охраняемых природных территорий – отсутствуют.

2. Границы территорий объектов культурного наследия, включенных в единый государственный реестр объектов культурного наследия (памятников истории и культуры) народов Российской Федерации, территории выявленных объектов культурного наследия – отсутствуют.

Любанское лесничество

47:26:0000000:39245 (ЕЗ: 47:26:0000000:280)
собственность Российской Федерации
(федеральная собственность)

47:26:0000000:39236 (ЕЗ: 47:26:0000000:280)
собственность Российской Федерации
(федеральная собственность)

Любанское городское поселение Тосненского муниципального района
Ленинградской области

2256000

360000

2257000

360000

Изм.

Код.уч.

Лист

№ док.

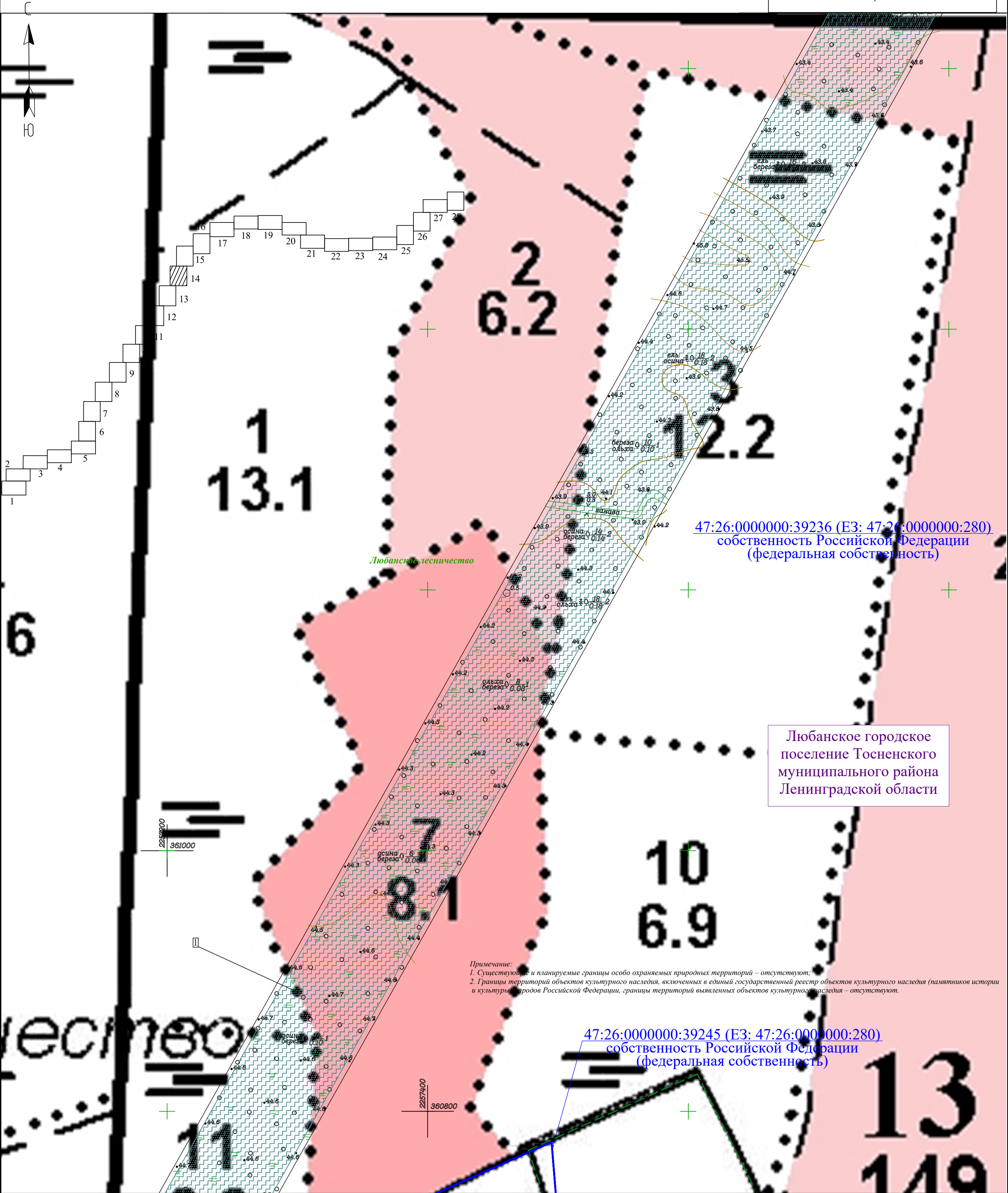
Подп.

Дата

546-ДПТ-7

Лист

13



47:26:0000000:39236 (ЕЗ: 47:26:0000000:280)
собственность Российской Федерации
(федеральная собственность)

Любанское городское
поселение Тосненского
муниципального района
Ленинградской области

47:26:0000000:39245 (ЕЗ: 47:26:0000000:280)
собственность Российской Федерации
(федеральная собственность)

Примечание:
1. Существующие и планируемые границы особо охраняемых природных территорий – отсутствуют;
2. Границы территорий объектов культурного наследия, включенных в единый государственный реестр объектов культурного наследия (памятников истории и культуры) народов Российской Федерации, границы территорий выявленных объектов культурного наследия – отсутствуют.

Линия совмещения с листом 13

Согласовано:					
Взаим. инв. №					
Подп. и дата					
Инв. № подл.					

Условные обозначения

— границы существующих земельных участков, учтенных в ЕГРН;

— границы публичных сервитутов, установленные в соответствии с законодательством Российской Федерации;

— границы зон с особыми условиями использования территории установленные в соответствии с законодательством Российской Федерации;

— границы населенных пунктов муниципального округа

Границы публичных сервитутов, подлежащих установлению в соответствии с законодательством Российской Федерации

— граница публичного сервитута №1;

— граница публичного сервитута №2;

№1 - подпись устанавливаемого публичного сервитута;

Границы зон с особыми условиями использования территории, подлежащие установлению в связи с размещением линейных объектов

— охранный зона объектов электроэнергетики (объектов электросетевого хозяйства)

Границы зон с особыми условиями использования территории, подлежащие изменению в связи с размещением линейных объектов, подлежащих реконструкции в связи с их переносом из зон планируемого размещения линейных объектов либо в границах зон планируемого размещения линейных объектов

— охранный зона объектов электроэнергетики (объектов электросетевого хозяйства)

Границы особо охраняемых природных территорий, границы лесничеств

— планируемая особо охраняемая природная территория регионального значения: Государственный заказник "Река Тигода"

Контуры существующих и сохраняемых объектов капитального строительства

— кабельные линии электропередачи

— воздушные линии электропередачи

— линии связи

— газопровод

Границы лесничеств, участковых лесничеств, лесных кварталов, лесотаксационных выделов или частей лесотаксационных выделов

— границы Любанского лесничества 47:26-15.1

— номер лесного квартала

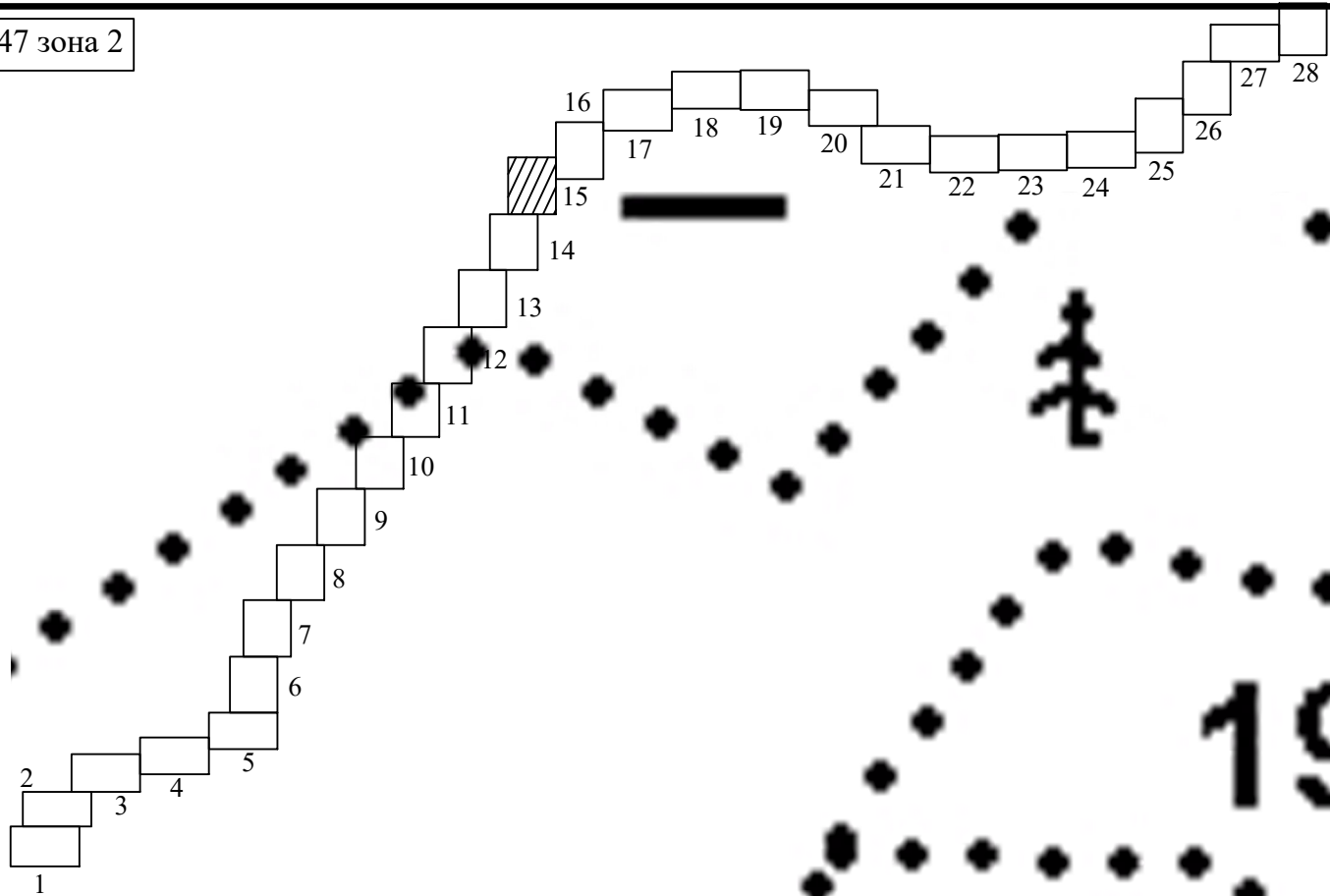
— площадь лесного квартала

— номер лесотаксационного выдела

— площадь лесотаксационного выдела

— граница лесного квартала

— граница лесотаксационного выдела



Любанское городское поселение Тосненского муниципального района Ленинградской области

22.5

47:26:0000000:39236 (ЕЗ: 47:26:0000000:280)
собственность Российской Федерации
(федеральная собственность)

Примечание:
1. Существующие и планируемые границы особо охраняемых природных территорий – отсутствуют;
2. Границы территорий объектов культурного наследия, включенных в единый государственный реестр объектов культурного наследия (памятников истории и культуры) народов Российской Федерации, границы территорий выявленных объектов культурного наследия – отсутствуют.

Любанское лесничество

Линия совмещения с листом 16

Линия совмещения с листом 14

Условные обозначения

- границы существующих земельных участков, учтенных в ЕГРН;
- границы публичных сервитутов, установлены в соответствии с законодательством Российской Федерации;
- границы зон с особыми условиями использования территории установленные в соответствии с законодательством Российской Федерации;
- границы населенных пунктов муниципального округа

Границы публичных сервитутов, подлежащих установлению в соответствии с законодательством Российской Федерации

- граница публичного сервитута №1;
- граница публичного сервитута №2;
- подпись устанавливаемого публичного сервитута;

Границы зон с особыми условиями использования территории, подлежащие установлению в связи с размещением линейных объектов

- охранный зона объектов электроэнергетики (объектов электросетевого хозяйства)

Границы зон с особыми условиями использования территории, подлежащие изменению в связи с размещением линейных объектов, подлежащих реконструкции в связи с их переносом из зон планируемого размещения линейных объектов либо в границах зон планируемого размещения линейных объектов

- охранный зона объектов электроэнергетики (объектов электросетевого хозяйства)

Границы особо охраняемых природных территорий, границы лесничеств

- планируемая особо охраняемая природная территория регионального значения: Государственный заказник "Река Тигода"

Контуры существующих и сохраняемых объектов капитального строительства

- кабельные линии электропередачи
- воздушные линии электропередачи
- линии связи
- газопровод

Границы лесничеств, участков лесничеств, лесных кварталов, лесотаксационных выделов или частей лесотаксационных выделов

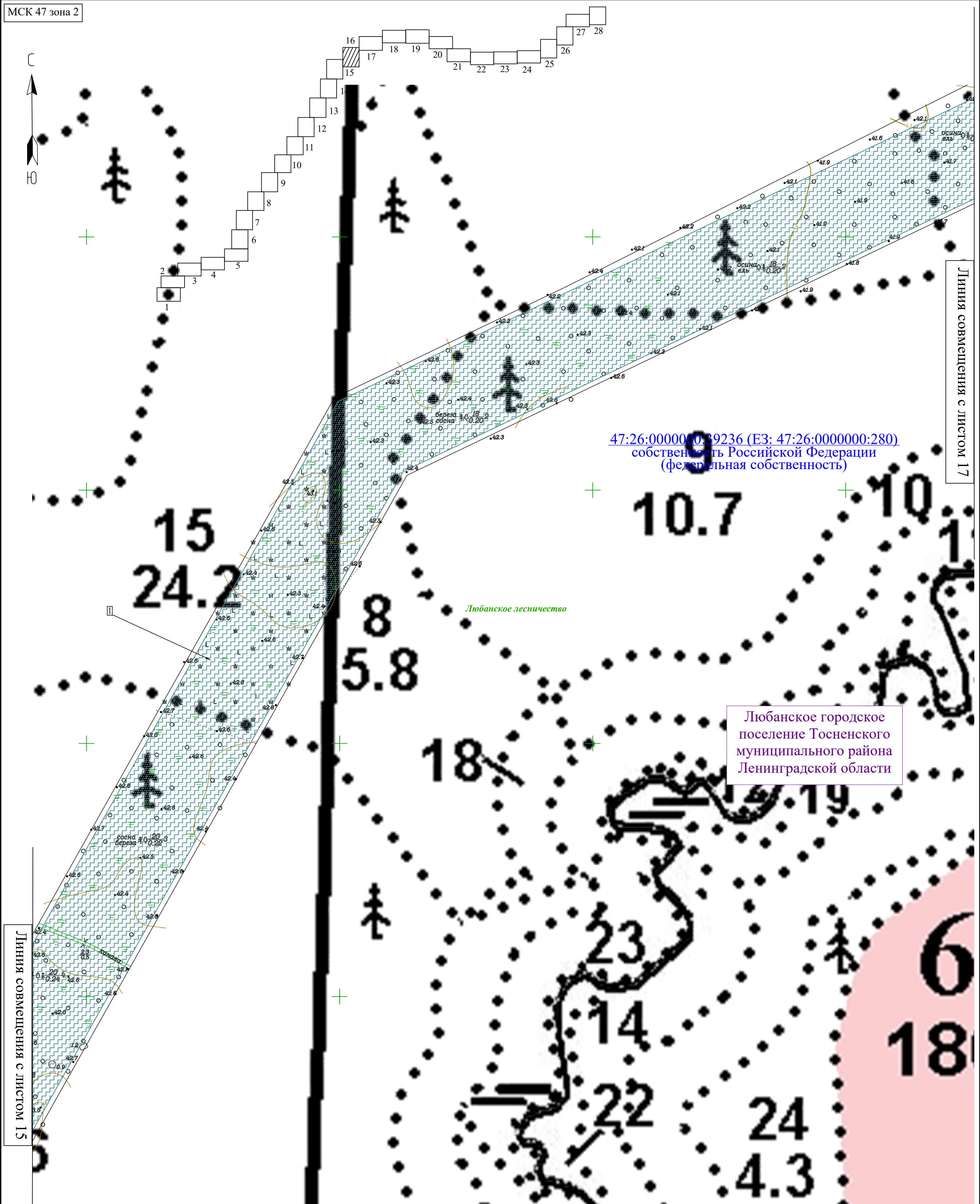
- границы Любанского лесничества 47:26-15.1
- номер лесного квартала
- площадь лесного квартала
- граница лесного квартала
- номер лесотаксационного выдела
- площадь лесотаксационного выдела
- граница лесотаксационного выдела

Изм.	Код.уч.	Лист	№ док.	Подп.	Дата

546-ДПТ-7

Лист

15



Линия совмещения с листом 17

47:26:0000000:39236 (ЕЗ: 47:26:0000000:280)
собственность Российской Федерации
(федеральная собственность)

Любанское лесничество

Любанское городское
поселение Тосненского
муниципального района
Ленинградской области

Линия совмещения с листом 15

Примечание:
1. Существующие и планируемые границы особо охраняемых природных территорий – отсутствуют;
2. Границы территорий объектов культурного наследия, включенных в единый государственный реестр объектов культурного наследия (памятников истории и культуры) народов Российской Федерации, границы территорий выявленных объектов культурного наследия – отсутствуют.

Условные обозначения

- границы существующих земельных участков, учтенных в ЕГРН;
- границы публичных сервитутов, установлены в соответствии с законодательством Российской Федерации;
- границы зон с особыми условиями использования территории установленные в соответствии с законодательством Российской Федерации;
- границы населенных пунктов муниципального округа

Границы публичных сервитутов, подлежащих установлению в соответствии с законодательством Российской Федерации

- граница публичного сервитута №1;
- граница публичного сервитута №2;
- подпись устанавливаемого публичного сервитута;

Границы зон с особыми условиями использования территории, подлежащие установлению в связи с размещением линейных объектов

- охранный зона объектов электроэнергетики (объектов электросетевого хозяйства)

Границы зон с особыми условиями использования территории, подлежащие изменению в связи с размещением линейных объектов, подлежащих реконструкции в связи с их переносом из зон планируемого размещения линейных объектов либо в границах зон планируемого размещения линейных объектов

- охранный зона объектов электроэнергетики (объектов электросетевого хозяйства)

Границы особо охраняемых природных территорий, границы лесничеств

- планируемая особо охраняемая природная территория регионального значения: Государственный заказник "Река Тигода"

Границы лесничеств, участковых лесничеств, лесных кварталов, лесотаксационных выделов или частей лесотаксационных выделов

- номер лесного квартала
- номер лесотаксационного выдела
- граница лесного квартала
- граница лесотаксационного выдела

Контуры существующих и сохраняемых объектов капитального строительства

- кабельные линии электропередачи
- воздушные линии электропередачи
- линии связи
- газопровод

Изм.	Код.уч.	Лист	№ док.	Подп.	Дата

47:26:0000000:39236 (ЕЗ: 47:26:0000000:280)
 собственность Российской Федерации
 (федеральная собственность)

47:26:0000000:39244 (E3: 47:26:0000000:280)
сособственность Российской Федерации
(федеральная собственность)

Линия совмещения с листом 18

Линия совмещения с листом 16

Согласовано:

Взаим. инв. №

Подп. и дата





Инв. № подл.

47:26:0000000:39236 (ЕЗ: 47:26:0000000:280)
собственность Российской Федерации
(федеральная собственность)

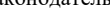

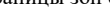
Любанское городское
поселение Тосненского
муниципального района
Ленинградской области

Примечание:


1. Существующие и планируемые границы особо охраняемых природных территорий – отсутствуют;
2. Границы территорий объектов культурного наследия, включенных в единый государственный реестр объектов культурного наследия (памятников истории и культуры) народов Российской Федерации, границы территорий выявленных объектов культурного наследия – отсутствуют.







 - границы существующих земельных участков, учтенных в ЕГРН;
 - границы публичных сервитутов, установленны в соответствии с законодательством Российской Федерации;
 - границы зон с особыми условиями использования территории установленные в соответствии с законодательством Российской Федерации;
 - границы населенных пунктов муниципального округа

Границы публичных сервитутов, подлежащих установлению в соответствии с законодательной Российской Федерации


 - граница публичного сервитута №1;
 - граница публичного сервитута №2;
 - подпись устанавливаемого публичного сервитута;




Границы зон с особыми условиями использования территории, подлежащие установлению в связи с размещением линейных объектов




 - охранный зона объектов электроэнергетики (объектов электросетевого хозяйства)

 - охранный зона объектов электроэнергетики (объектов электросетевого хозяйства) в связи с их переносом из зон планируемого размещения линейных объектов либо в границах зон планируемого размещения линейных объектов
Границы особо охраняемых природных территорий, границы лесничеств
 - планируемая особо охраняемая природная территория регионального значения: Государственный заказник "Река Тигида"
Контуры существующих и сохраняемых объектов капитального строительства
 - кабельные линии электропередачи
 - линии связи
 - воздушные линии электропередачи
 - газопровод

Границы лесничеств, участков лесничеств, лесных кварталов, лесотаксационных выделов или частей лесотаксационных выделов

 - границы Любанского лесничества 47-26-15.1

 - номер лесного квартала
 - площадь лесного квартала
 - граница лесного квартала

 - номер лесотаксационного выдела
 - площадь лесотаксационного выдела
 - граница лесотаксационного выдела



Линия совмещения с листом 17

Линия совмещения с листом 19

47:26:0000000:39244 (ЕЗ: 47:26:0000000:280)
собственность Российской Федерации
(федеральная собственность)

47:26:0000000:39236 (ЕЗ: 47:26:0000000:280)
собственность Российской Федерации
(федеральная собственность)

Условные обозначения

- границы существующих земельных участков, учтенных в ЕГРН;
- границы публичных сервитутов, установлены в соответствии с законодательством Российской Федерации;
- границы зон с особыми условиями использования территории установленные в соответствии с законодательством Российской Федерации;
- границы населенных пунктов муниципального округа

Границы публичных сервитутов, подлежащих установлению в соответствии с законодательством Российской Федерации

- граница публичного сервитута №1;
- граница публичного сервитута №2;
- №1 - подпись устанавливаемого публичного сервитута;

Границы зон с особыми условиями использования территории, подлежащие установлению в связи с размещением линейных объектов

- охранный зона объектов электроэнергетики (объектов электросетевого хозяйства)

Границы зон с особыми условиями использования территории, подлежащие изменению в связи с размещением линейных объектов, подлежащих реконструкции в связи с их переносом из зон планируемого размещения линейных объектов либо в границах зон планируемого размещения линейных объектов

- охранный зона объектов электроэнергетики (объектов электросетевого хозяйства)

Границы особо охраняемых природных территорий, границы лесничества

- планируемая особо охраняемая природная территория регионального значения: Государственный заказник "Река Тигода"

Контуры существующих и сохраняемых объектов капитального строительства

- кабельные линии электропередачи
- воздушные линии электропередачи
- линии связи
- газопровод

Границы лесничества, участковых лесничества, лесных кварталов, лесотаксационных выделов или частей лесотаксационных выделов

- границы Любанского лесничества 47:26-15.1
- номер лесного квартала
- площадь лесного квартала
- номер лесотаксационного выдела
- площадь лесотаксационного выдела
- граница лесного квартала
- граница лесотаксационного выдела

Любанское лесничество

Любанское городское поселение Тосненского муниципального района Ленинградской области

Примечание:

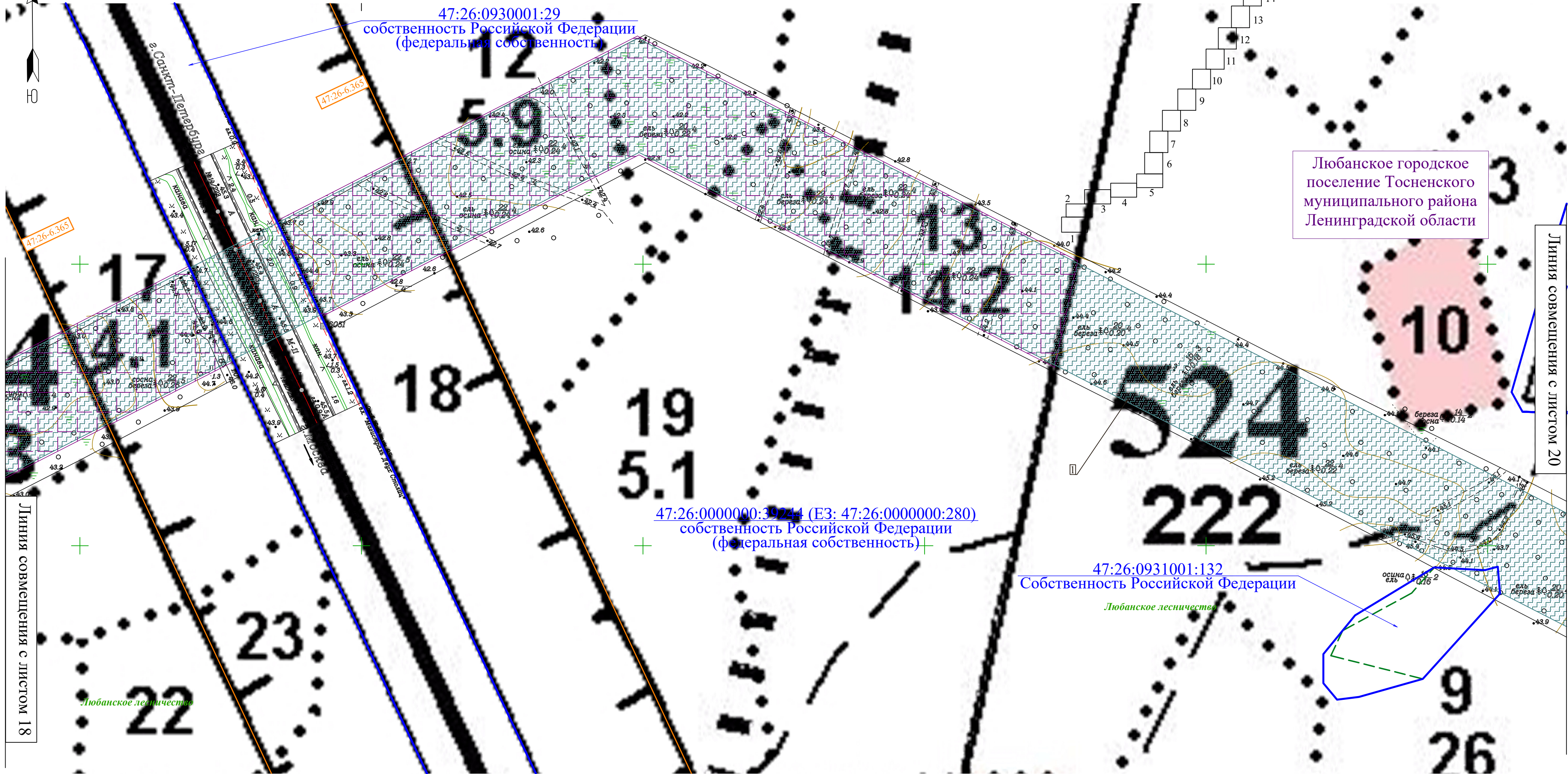
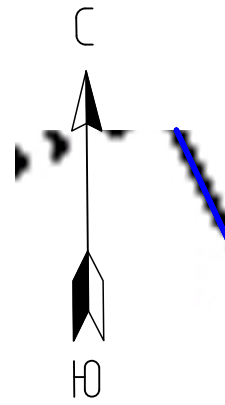
- Существующие и планируемые границы особо охраняемых природных территорий – отсутствуют;
- Границы территорий объектов культурного наследия, включенных в единый государственный реестр объектов культурного наследия (памятников истории и культуры) народов Российской Федерации, границы территорий выявленных объектов культурного наследия – отсутствуют.

Изм.	Кол.уч.	Лист	№ док.	Подп.	Дата

546-ДПТ-7

Лист

18



Согласовано:	

Взаим. инв. №	
---------------	--

Подп. и дата	
--------------	--

Инв. № подл.	
--------------	--

Условные обозначения

- границы существующих земельных участков, учтенных в ЕГРН;
- границы публичных сервитутов, установлены в соответствии с законодательством Российской Федерации;
- границы зон с особыми условиями использования территории установленные в соответствии с законодательством Российской Федерации;
- границы населенных пунктов муниципального округа

Границы публичных сервитутов, подлежащих установлению в соответствии с законодательством Российской Федерации

- граница публичного сервитута №1;
- граница публичного сервитута №2;
- №1 - подпись устанавливаемого публичного сервитута;

Границы зон с особыми условиями использования территории, подлежащие установлению в связи с размещением линейных объектов

- охранная зона объектов электроэнергетики (объектов электросетевого хозяйства)

Границы зон с особыми условиями использования территории, подлежащие изменению в связи с размещением линейных объектов, подлежащих реконструкции в связи с их переносом из зон планируемого размещения линейных объектов либо в границах зон планируемого размещения линейных объектов

- охранный зона объектов электроэнергетики (объектов электросетевого хозяйства)

Границы особо охраняемых природных территорий, границы лесничеств

- планируемая особо охраняемая природная территория регионального значения: Государственный заказник "Река Тигода"

Контуры существующих и сохраняемых объектов капитального строительства

- кабельные линии электропередачи
- воздушные линии электропередачи
- линии связи
- газопровод

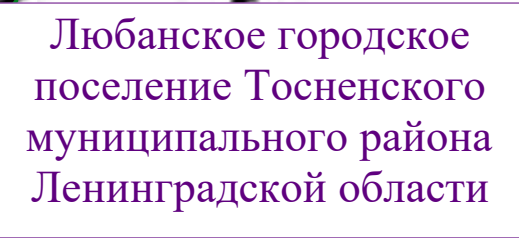
Границы лесничеств, участковых лесничеств, лесных кварталов, лесотаксационных выделов или частей лесотаксационных выделов

- границы Любанского лесничества 47:26-15.1
- номер лесного квартала
- площадь лесного квартала
- номер лесотаксационного выдела
- площадь лесотаксационного выдела
- граница лесного квартала
- граница лесотаксационного выдела

Примечание:

- Существующие и планируемые границы особо охраняемых природных территорий – отсутствуют;
- Границы территорий объектов культурного наследия, включенных в единый государственный реестр объектов культурного наследия (памятников истории и культуры) народов Российской Федерации, границы территорий выявленных объектов культурного наследия – отсутствуют.

Изм.	Кол.уч.	Лист	№ док.	Подп.	Дата




Линия совмещения с листом 19

47:26:0000000:39245 (ЕЗ: 47:26:0000000:280)
собственность Российской Федерации
(федеральная собственность)


47:26:0931001:171
Частная собственность

Линия совмещения с листом 21




— границы существующих земельных участков, учтенных в ЕГРН;

 — границы публичных сервитутов, установлены в соответствии с законодательством Российской Федерации;


— границы зон с особыми условиями использования территории установлены в соответствии с законодательством Российской Федерации;

 — границы населенных пунктов муниципального округа

*Границы публичных сервитутов, подлежащих установлению в соответствии с
законодательством Российской Федерации*

 - граница публичного сервитута №1;
 - граница публичного сервитута №2;
 - подпись устанавливаемого публичного сервитута;

Границы зон с особыми условиями использования территории, подлежащие установлению в связи с размещением линейных объектов

 - охранная зона объектов электроэнергетики (объектов электросетевого хозяйства)



Границы зон с особыми условиями использования территории, подлежащие изменению в связи с размещением линейных объектов, подлежащих реконструкции в связи с их переносом из зон планируемого размещения линейных объектов либо в границах зон планируемого размещения линейных объектов

Границы особо охраняемых природных территорий, границы лесничеств

 - планируемая особо охраняемая природная территория регионального значения:
Государственный заказник "Река Тигода"


Контуры существующих и сохраняемых объектов капитального строительства


 - кабельные линии электропередачи
 - линии связи

 - воздушные линии электропередачи
  - газопровод

Границы лесничеств, участковых лесничеств, лесных кварталов, лесотаксационных выделов или частей лесотаксационных выделов

■ ■ ■ ■ ■ - границы Любанского лесничества 47:26-15.1

 - номер лесного квартала
 площадь лесного квартала

 - номер лесотаксационного выдела
 площадь лесотаксационного выдела

- граница лесного квартала
 - граница лесотаксационного выдела

Примечание:

1. Существующие и планируемые границы особо охраняемых природных территорий – отсутствуют;

2. Границы территорий объектов культурного наследия, включенных в единый государственный реестр объектов культурного наследия (памятников истории и культуры) народов Российской Федерации, границы территорий выявленных объектов культурного наследия – отсутствуют.

Изм.	Кол.уч.	Лист	№ док.	Подп.	Дата

546-ДПТ-7



Линия совмещения с листом 20

47:26:0931001:263
Собственность субъекта РФ

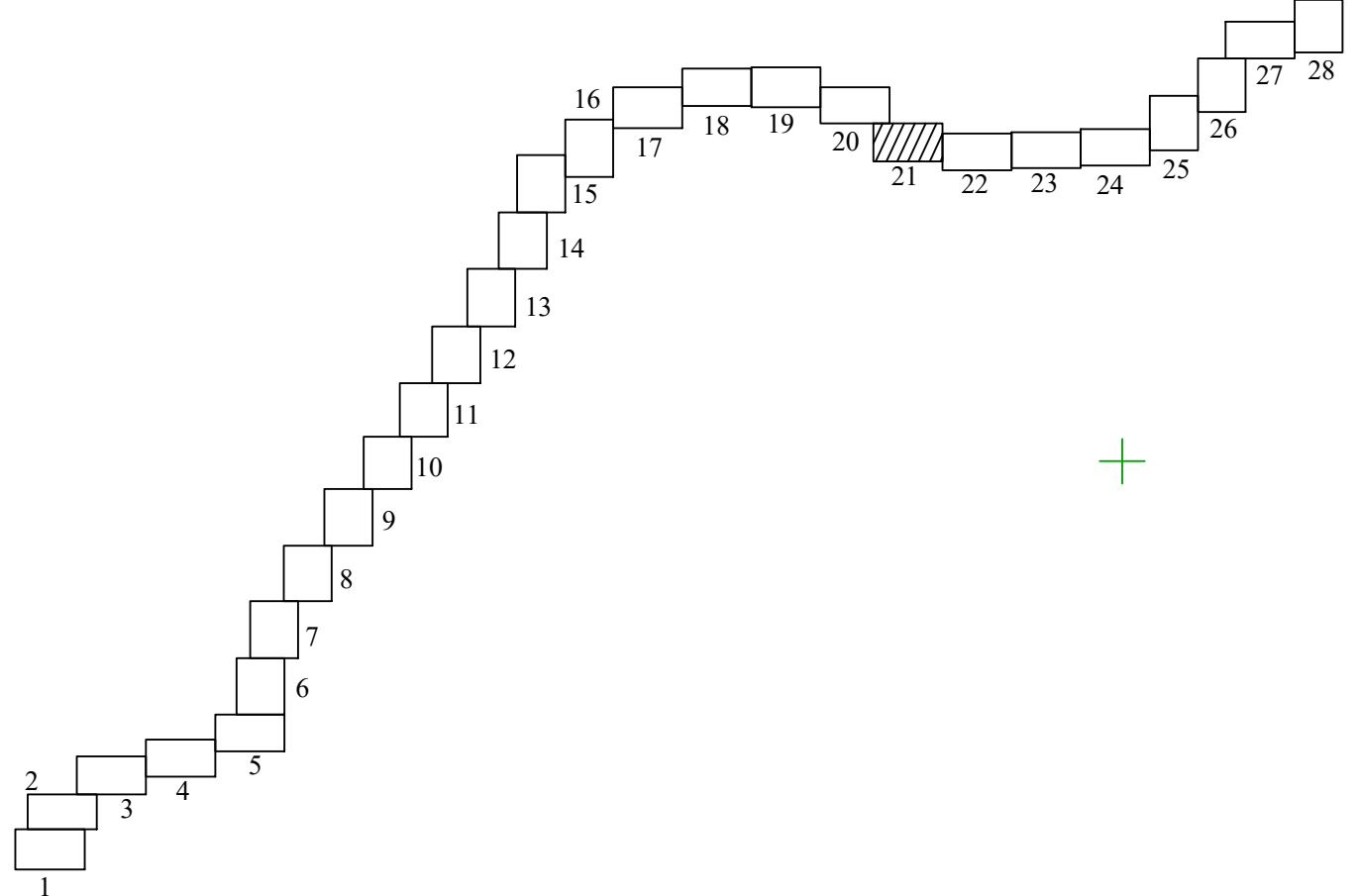
47:26-6.77

Линия совмещения с листом 22

Любанское городское
поселение Тосненского
муниципального района
Ленинградской области

Согласовано:				
Взаим. инв. №				
Подп. и дата				
Инв. № подл.				

Любанское лесничество

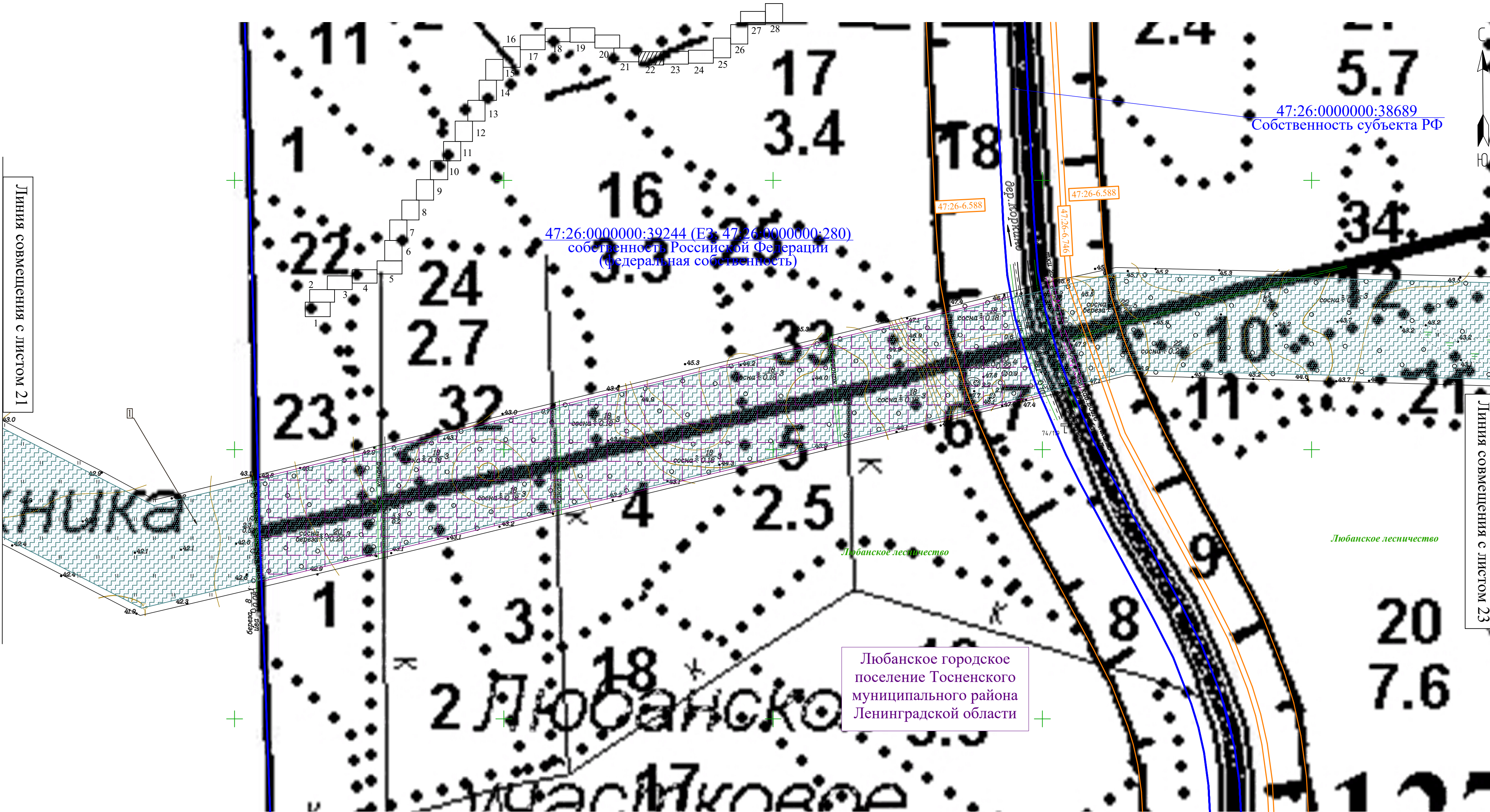


Условные обозначения

- границы существующих земельных участков, учтенных в ЕГРН;
- границы публичных сервитутов, установлены в соответствии с законодательством Российской Федерации;
- границы зон с особыми условиями использования территории установленные в соответствии с законодательством Российской Федерации;
- границы населенных пунктов муниципального округа
- Границы публичных сервитутов, подлежащих установлению в соответствии с законодательством Российской Федерации**
- граница публичного сервитута №1;
- граница публичного сервитута №2;
- №1 — подпись устанавливаемого публичного сервитута;
- Границы зон с особыми условиями использования территории, подлежащие установлению в связи с размещением линейных объектов**
- охранный зона объектов электроэнергетики (объектов электросетевого хозяйства)

- Границы зон с особыми условиями использования территории, подлежащие изменению в связи с размещением линейных объектов, подлежащих реконструкции в связи с их переносом из зон планируемого размещения линейных объектов либо в границах зон планируемого размещения линейных объектов**
- охранный зона объектов электроэнергетики (объектов электросетевого хозяйства)
- Границы особо охраняемых природных территорий, границы лесничеств**
- планируемая особо охраняемая природная территория регионального значения: Государственный заказник "Река Тигода"
- Контуры существующих и сохраняемых объектов капитального строительства**
- кабельные линии электропередачи
- воздушные линии электропередачи
- линии связи
- газопровод
- Границы лесничеств, участков лесничеств, лесных кварталов, лесотаксационных выделов или частей лесотаксационных выделов**
- границы Любанского лесничества 47:26-15.1
- номер лесного квартала
- площадь лесного квартала
- граница лесного квартала
- номер лесотаксационного выдела
- площадь лесотаксационного выдела
- граница лесотаксационного выдела

Примечание:
1. Существующие и планируемые границы особо охраняемых природных территорий – отсутствуют;
2. Границы территорий объектов культурного наследия, включенных в единый государственный реестр объектов культурного наследия (памятников истории и культуры) народов Российской Федерации, границы территорий выявленных объектов культурного наследия – отсутствуют.



Линия совмещения с листом 21

Линия совмещения с листом 23

Согласовано:	

Взаим. инв. №	
---------------	--

Подп. и дата	
--------------	--

Инв. № подл.	
--------------	--

Условные обозначения

- границы существующих земельных участков, учтенных в ЕГРН;
- границы публичных сервитутов, установлены в соответствии с законодательством Российской Федерации;
- границы зон с особыми условиями использования территории установленные в соответствии с законодательством Российской Федерации;
- границы населенных пунктов муниципального округа

Границы публичных сервитутов, подлежащих установлению в соответствии с законодательством Российской Федерации

- граница публичного сервитута №1;
- граница публичного сервитута №2;
- подпись устанавливаемого публичного сервитута;

Границы зон с особыми условиями использования территории, подлежащие установлению в связи с размещением линейных объектов

- охранная зона объектов электроэнергетики (объектов электросетевого хозяйства)

Границы зон с особыми условиями использования территории, подлежащие изменению в связи с размещением линейных объектов, подлежащих реконструкции в связи с их переносом из зон планируемого размещения линейных объектов либо в границах зон планируемого размещения линейных объектов

- охранная зона объектов электроэнергетики (объектов электросетевого хозяйства)

Границы особо охраняемых природных территорий, границы лесничества

- планируемая особо охраняемая природная территория регионального значения: Государственный заказник "Река Тигода"

Контуры существующих и сохраняемых объектов капитального строительства

- кабельные линии электропередачи
- воздушные линии электропередачи
- линии связи
- газопровод

Границы лесничества, участков лесничества, лесных кварталов, лесотаксационных выделов или частей лесотаксационных выделов

- границы Любанского лесничества 47:26-15.1
- номер лесного квартала
- площадь лесного квартала
- граница лесного квартала
- номер лесотаксационного выдела
- площадь лесотаксационного выдела
- граница лесотаксационного выдела

Примечание:

- Существующие и планируемые границы особо охраняемых природных территорий – отсутствуют;
- Границы территорий объектов культурного наследия, включенных в единый государственный реестр объектов культурного наследия (памятников истории и культуры) народов Российской Федерации, границы территорий выявленных объектов культурного наследия – отсутствуют.

Изм.	Кол.уч.	Лист	№ док.	Подп.	Дата

546-ДПТ-7

47:26:0000000:39244 (ЕЗ: 47:26:0000000:280)
собственность Российской Федерации
(федеральная собственность)

Линия совмещения

Линия совмещения

Любанское городское
поселение Тосненского
муниципального района
Ленинградской области

Условные обозначения

- границы существующих земельных участков, учтенных в ЕГРН;
- границы публичных сервитутов, установлены в соответствии с законодательством Российской Федерации;
- границы зон с особыми условиями использования территории установленные в соответствии с законодательством Российской Федерации;
- границы населенных пунктов муниципального округа

Границы публичных сервитутов, подлежащих установлению в соответствии с законодательством Российской Федерации

- граница публичного сервитута №1;
- граница публичного сервитута №2;
- №1 - подпись устанавливаемого публичного сервитута;

Границы зон с особыми условиями использования территории, подлежащие установлению в связи с размещением линейных объектов

- охранная зона объектов электроэнергетики (объектов электросетевого хозяйства)

Границы зон с особыми условиями использования территории, подлежащие изменению в связи с размещением линейных объектов, подлежащих реконструкции в связи с их переносом из зон планируемого размещения линейных объектов либо в границах зон планируемого размещения линейных объектов

- охранный зона объектов электроэнергетики (объектов электросетевого хозяйства)

Границы особо охраняемых природных территорий, границы лесничеств

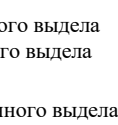
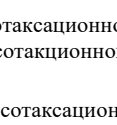
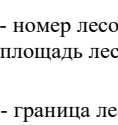
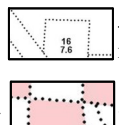
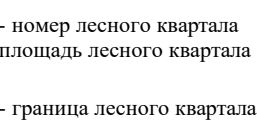
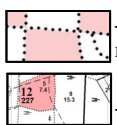
- планируемая особо охраняемая природная территория регионального значения: Государственный заказник "Река Тигода"

Контуры существующих и сохраняемых объектов капитального строительства

- кабельные линии электропередачи
- линии связи
- воздушные линии электропередачи
- газопровод

Границы лесничеств, участков лесничеств, лесных кварталов, лесотаксационных выделов или частей лесотаксационных выделов

- границы Любанского лесничества 47:26-15.1



номер лесного квартала
площадь лесного квартала

граница лесного квартала

номер лесотаксационного выдела
площадь лесотаксационного выдела

граница лесотаксационного выдела

Примечание:
1. Существующие и планируемые границы особо охраняемых природных территорий – отсутствуют;
2. Границы территорий объектов культурного наследия, включенных в единый государственный реестр объектов культурного наследия (памятников истории и культуры) народов Российской Федерации, границы территорий выявленных объектов культурного наследия – отсутствуют.

Изм.	Кол.уч.	Лист	№ док.	Подп.	Дата



Любанское городское
поселение Тосненского
муниципального района
Ленинградской области

47:26:0000000:39244 (ЕЗ: 47:26:0000000:280)
собственность Российской Федерации
(федеральная собственность)

Линия совмещения с листом 25

Линия совмещения с листом 23

Согласовано:

Взаим. инв. №

Подп. и дата

Инв. № подл.

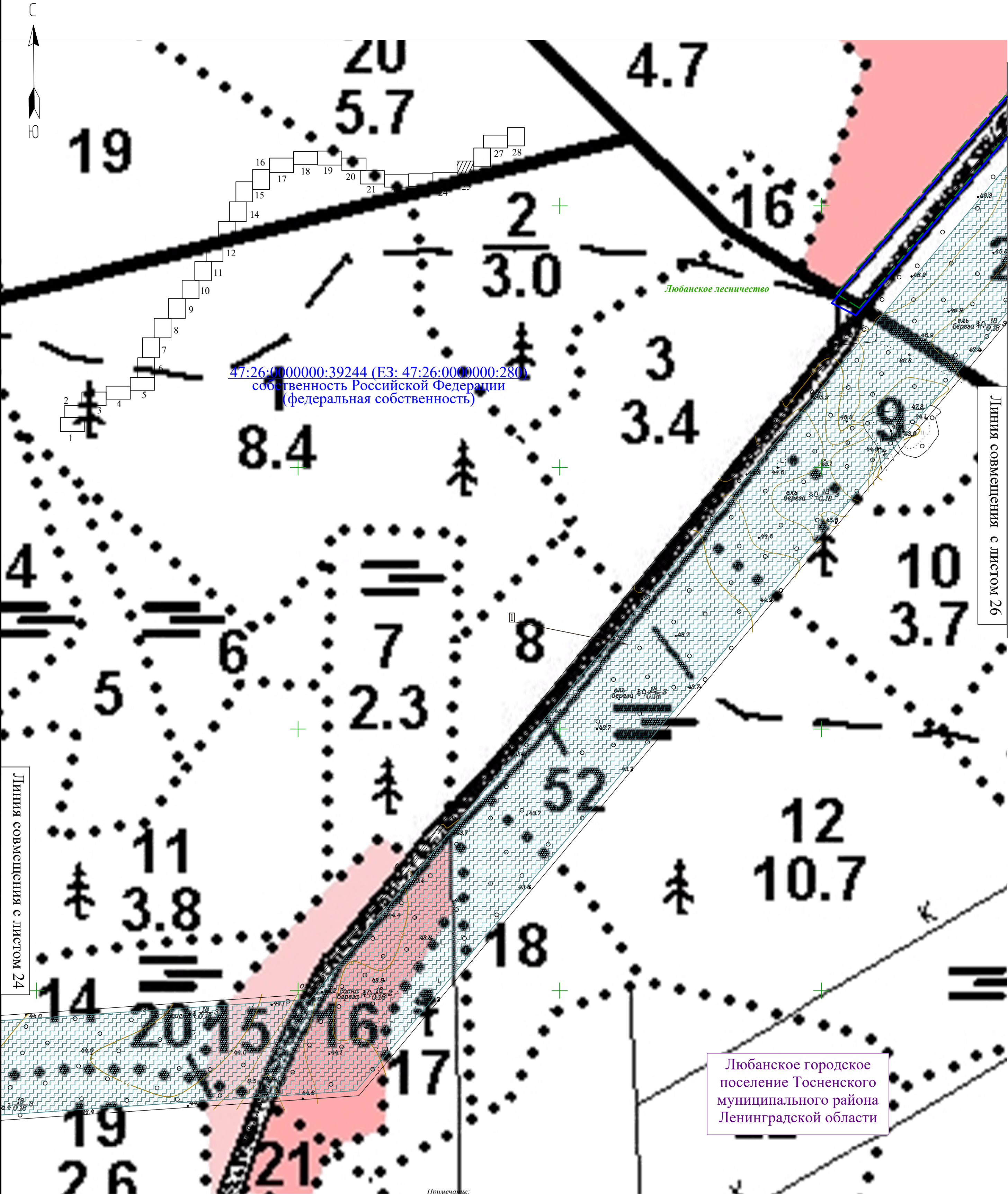
- Условные обозначения**
- границы существующих земельных участков, учтенных в ЕГРН;
 - границы публичных сервитутов, установленные в соответствии с законодательством Российской Федерации;
 - границы зон с особыми условиями использования территории установленные в соответствии с законодательством Российской Федерации;
 - границы населенных пунктов муниципального округа
- Границы публичных сервитутов, подлежащих установлению в соответствии с законодательством Российской Федерации**
- граница публичного сервитута №1;
 - граница публичного сервитута №2;
 - подпись устанавливаемого публичного сервитута;
- Границы зон с особыми условиями использования территории, подлежащие установлению в связи с размещением линейных объектов**
- охранная зона объектов электроэнергетики (объектов электросетевого хозяйства)

- Границы зон с особыми условиями использования территории, подлежащие изменению в связи с размещением линейных объектов, подлежащих реконструкции в связи с их переносом из зон планируемого размещения линейных объектов либо в границах зон планируемого размещения линейных объектов**
- охранная зона объектов электроэнергетики (объектов электросетевого хозяйства)
- Границы особо охраняемых природных территорий, границы лесничеств**
- планируемая особо охраняемая природная территория регионального значения: Государственный заказник "Река Тигода"
- Контуры существующих и сохраняемых объектов капитального строительства**
- кабельные линии электропередачи
 - воздушные линии электропередачи
 - линии связи
 - газопровод
- Границы лесничеств, участковых лесничеств, лесных кварталов, лесотаксационных выделов или частей лесотаксационных выделов**
- границы Любанского лесничества 47:26-15.1
 - номер лесного квартала
 - площадь лесного квартала
 - граница лесного квартала
 - номер лесотаксационного выдела
 - площадь лесотаксационного выдела
 - граница лесотаксационного выдела

Примечание:
1. Существующие и планируемые границы особо охраняемых природных территорий – отсутствуют;
2. Границы территорий объектов культурного наследия, включенных в единый государственный реестр объектов культурного наследия (памятников истории и культуры) народов Российской Федерации, границы территорий выявленных объектов культурного наследия – отсутствуют.

Изм.	Код.уч.	Лист	№ док.	Подп.	Дата

546-ДПТ-7



Линия совмещения с листом 24

Линия совмещения с листом 26

Любанское городское поселение Тосненского муниципального района Ленинградской области

Примечание:
1. Существующие и планируемые границы особо охраняемых природных территорий – отсутствуют;
2. Границы территорий объектов культурного наследия, включенных в единый государственный реестр объектов культурного наследия (памятников истории и культуры) народов Российской Федерации, границы территорий выявленных объектов культурного наследия – отсутствуют.

Условные обозначения

- границы существующих земельных участков, учтенных в ЕГРН;
- границы публичных сервитутов, установленные в соответствии с законодательством Российской Федерации;
- границы зон с особыми условиями использования территории установленные в соответствии с законодательством Российской Федерации;
- границы населенных пунктов муниципального округа
- Границы публичных сервитутов, подлежащих установлению в соответствии с законодательством Российской Федерации**
 - граница публичного сервитута №1;
 - граница публичного сервитута №2;
 - подпись устанавливаемого публичного сервитута;
- Границы зон с особыми условиями использования территории, подлежащие установлению в связи с размещением линейных объектов**
 - охранная зона объектов электроэнергетики (объектов электросетевого хозяйства)

Границы зон с особыми условиями использования территории, подлежащие изменению в связи с размещением линейных объектов, подлежащих реконструкции в связи с их переносом из зон планируемого размещения линейных объектов либо в границах зон планируемого размещения линейных объектов

- охранный зона объектов электроэнергетики (объектов электросетевого хозяйства)
- Границы особо охраняемых природных территорий, границы лесничеств**
 - планируемая особо охраняемая природная территория регионального значения: Государственный заказник "Река Тигода"

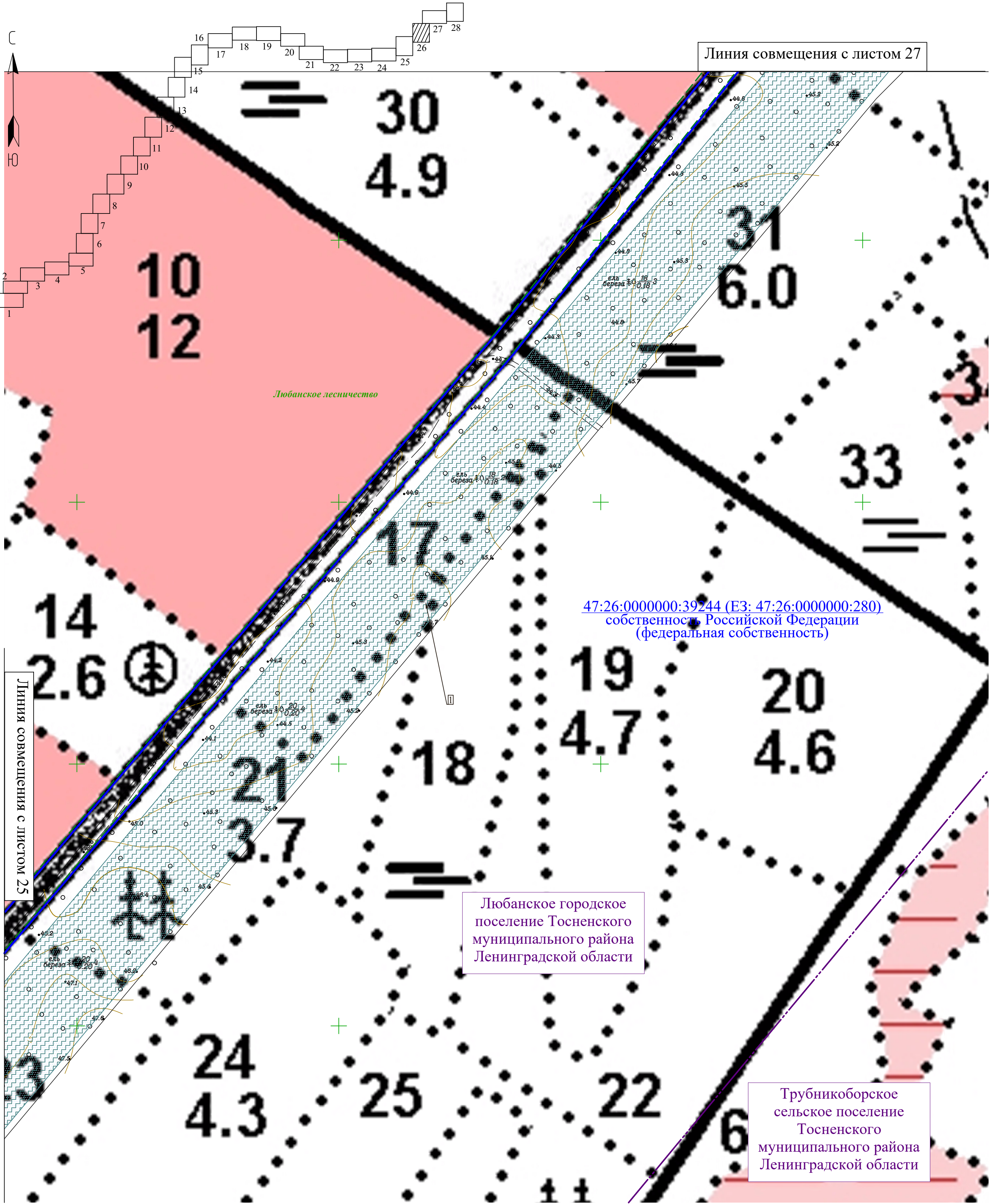
Границы лесничеств, участковых лесничеств, лесных кварталов, лесотаксационных выделов или частей лесотаксационных выделов

- границы Любанского лесничества 47:26-15.1
- номер лесного квартала
- площадь лесного квартала
- номер лесотаксационного выдела
- площадь лесотаксационного выдела
- граница лесного квартала
- граница лесотаксационного выдела

Контуры существующих и сохраняемых объектов капитального строительства

- кабельные линии электропередачи
- воздушные линии электропередачи
- линии связи
- газопровод

Изм.	Код.уч.	Лист	№ док.	Подп.	Дата



Линия совмещения с листом 25

Линия совмещения с листом 27

47:26:0000000:39244 (ЕЗ: 47:26:0000000:280)
собственность Российской Федерации
(федеральная собственность)

Любанское городское поселение Тосненского муниципального района Ленинградской области

Трубнокоборское сельское поселение Тосненского муниципального района Ленинградской области

Согласовано:		
Взаим. инв. №		
Подп. и дата		
Инв. № подл.		

Примечание:
1. Существующие и планируемые границы особо охраняемых природных территорий – отсутствуют;
2. Границы территорий объектов культурного наследия, включенных в единый государственный реестр объектов культурного наследия (памятников истории и культуры) народов Российской Федерации, границы территорий выявленных объектов культурного наследия – отсутствуют.

Условные обозначения

— границы существующих земельных участков, учтенных в ЕГРН;

— границы публичных сервитутов, установленные в соответствии с законодательством Российской Федерации;

— границы зон с особыми условиями использования территории установленные в соответствии с законодательством Российской Федерации;

— границы населенных пунктов муниципального округа

Границы публичных сервитутов, подлежащих установлению в соответствии с законодательством Российской Федерации

— граница публичного сервитута №1;

— граница публичного сервитута №2;

№1 — подпись устанавливаемого публичного сервитута;

Границы зон с особыми условиями использования территории, подлежащие установлению в связи с размещением линейных объектов

— охранный зона объектов электроэнергетики (объектов электросетевого хозяйства)

Границы зон с особыми условиями использования территории, подлежащие изменению в связи с размещением линейных объектов, подлежащих реконструкции в связи с их переносом из зон планируемого размещения линейных объектов либо в границах зон планируемого размещения линейных объектов

— охранный зона объектов электроэнергетики (объектов электросетевого хозяйства)

Границы особо охраняемых природных территорий, границы лесничеств

— планируемая особо охраняемая природная территория регионального значения: Государственный заказник "Река Тигода"

Контуры существующих и сохраняемых объектов капитального строительства

— кабельные линии электропередачи

— воздушные линии электропередачи

— линии связи

— газопровод

Границы лесничеств, участковых лесничеств, лесных кварталов, лесотаксационных выделов или частей лесотаксационных выделов

— границы Любанского лесничества 47:26-15.1

— номер лесного квартала

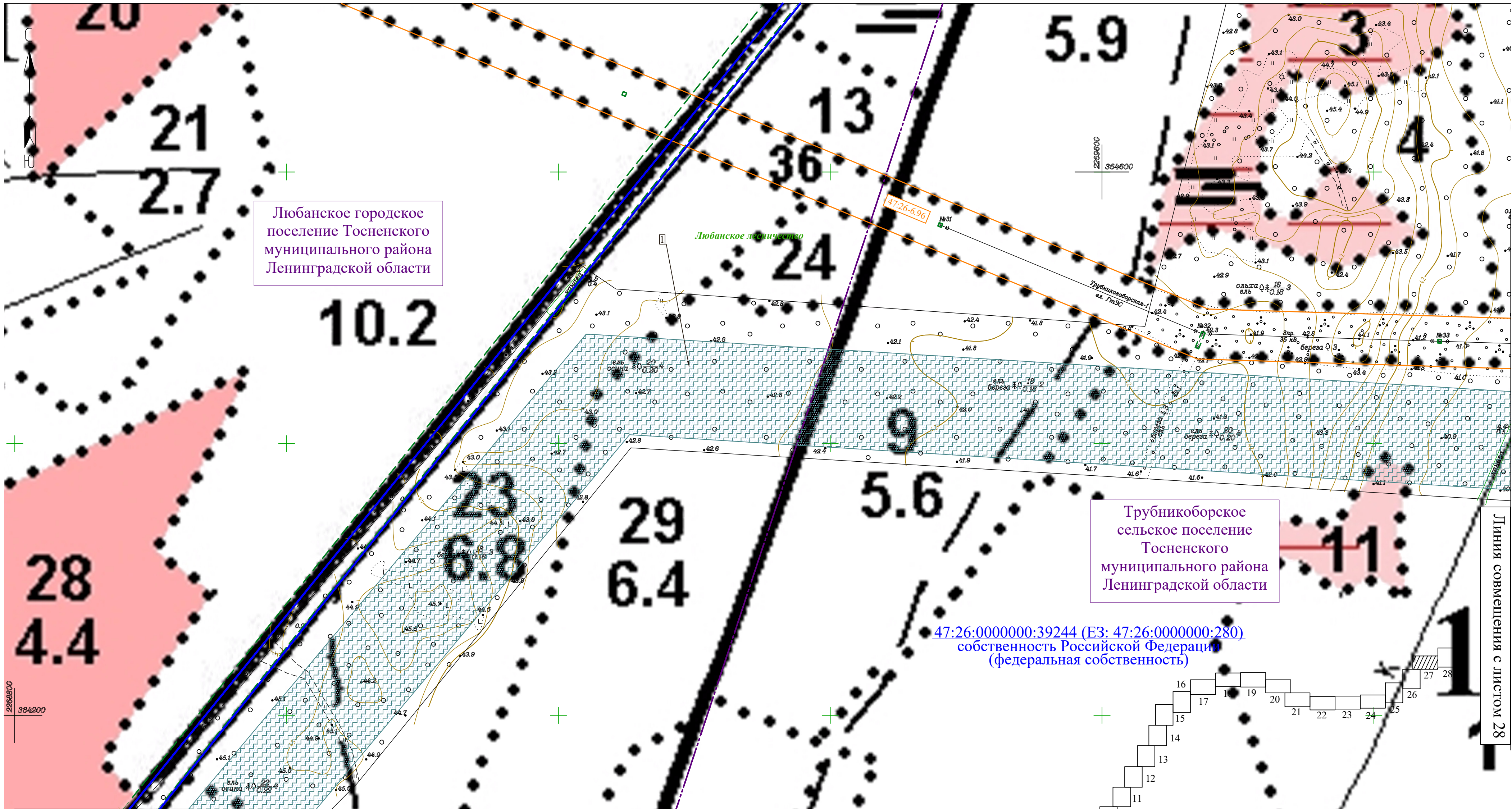
— площадь лесного квартала

— номер лесотаксационного выдела

— площадь лесотаксационного выдела

— граница лесного квартала

— граница лесотаксационного выдела



Линия совмещения с листом 26

Условные обозначения

- границы существующих земельных участков, учтенных в ЕГРН;
- границы публичных сервитутов, установленные в соответствии с законодательством Российской Федерации;
- границы зон с особыми условиями использования территории установленные в соответствии с законодательством Российской Федерации;
- границы населенных пунктов муниципального округа

Границы публичных сервитутов, подлежащих установлению в соответствии с законодательством Российской Федерации

- граница публичного сервитута №1;
- граница публичного сервитута №2;
- №1 - подпись устанавливаемого публичного сервитута;

Границы зон с особыми условиями использования территории, подлежащие установлению в связи с размещением линейных объектов

- охранная зона объектов электроэнергетики (объектов электросетевого хозяйства)

Границы зон с особыми условиями использования территории, подлежащие изменению в связи с размещением линейных объектов, подлежащих реконструкции в связи с их переносом из зон планируемого размещения линейных объектов либо в границах зон планируемого размещения линейных объектов

- охранная зона объектов электроэнергетики (объектов электросетевого хозяйства)

Границы особо охраняемых природных территорий, границы лесничеств

- планируемая особо охраняемая природная территория регионального значения: Государственный заказник "Река Тигода"

Контуры существующих и сохраняемых объектов капитального строительства

- кабельные линии электропередачи
- воздушные линии электропередачи
- линии связи
- газопровод

Границы лесничеств, участковых лесничеств, лесных кварталов, лесотаксационных выделов или частей лесотаксационных выделов

- границы Любанского лесничества 47:26-15.1
- номер лесного квартала
- площадь лесного квартала
- граница лесного квартала
- номер лесотаксационного выдела
- площадь лесотаксационного выдела
- граница лесотаксационного выдела

Трубникоборское
сельское поселение
Тосненского
муниципального района
Ленинградской области

47:26:0000000:39244 (ЕЗ: 47:26:0000000:280)
собственность Российской Федерации
(федеральная собственность)

Линия совмещения с листом 28

Примечание:
1. Существующие и планируемые границы особо охраняемых природных территорий – отсутствуют;
2. Границы территорий объектов культурного наследия, включенных в единый государственный реестр объектов культурного наследия (памятников истории и культуры) народов Российской Федерации, границы территорий выявленных объектов культурного наследия – отсутствуют.

Изм.	Кол.уч.	Лист	№ док.	Подп.	Дата

546-ДПТ-7

